



# BULLETIN DE SITUATION N°7

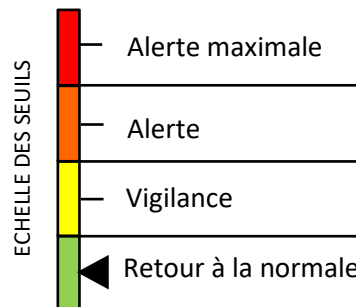
Syndicat de l'Orge  
163, route de Fleury - 91172 Viry-Chatillon  
Pour plus d'information : [www.syndicatdelorge.fr](http://www.syndicatdelorge.fr)  
N° vert (24/24h, 7/7j) : **0 805 29 20 90**  
(Service et appel gratuits)

## CRUE

Le 03/02/2025 09:30

ETAT ACTUEL :

**RETOUR A LA NORMALE**



	AMONT	AVAL
DEBITS	1.8 m <sup>3</sup> /s à St-Cyr-sous-Dourdan 0.8 m <sup>3</sup> /s à Saint Chéron	14 m <sup>3</sup> /s à Morsang-sur-Orge
SATURATION DES SOLS	saturés	saturés
CUMUL DE PLUIE DEPUIS LE 29/01	16 mm	13 mm (Brétigny) à 19 mm (Marcoussis)

### PREVISIONS METEOROLOGIQUES

	MATIN	APRES-MIDI	PLUIE
<b>Aujourd'hui (Lundi 03/02)</b>	Ensoleillé	Ensoleillé	0
<b>Mardi 4/02</b>	Variable	Variable	0
<b>Mercredi 5/02</b>	Nuageux	Variable	0

#### Fin de la vigilance

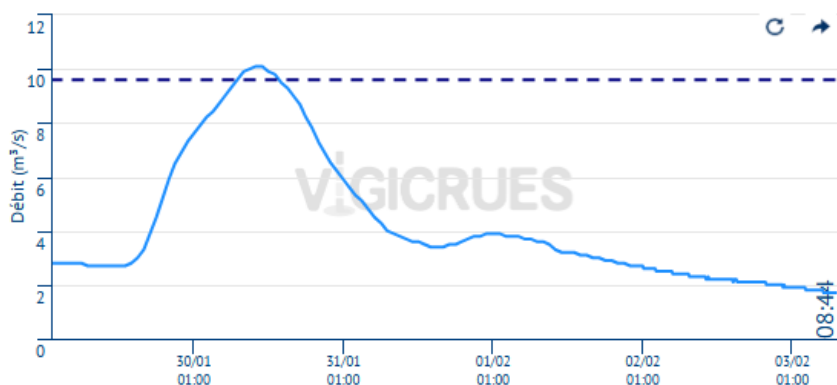
Décruée généralisée sur l'ensemble du territoire. Cependant les niveaux pourraient rester hauts le temps de la vidange des bassins.

Pas de précipitations annoncées les prochains jours.

SOURCE : Météo France, prévisions à Brétigny-sur-Orge

## EVOLUTION DES DEBITS DES COURS D'EAU

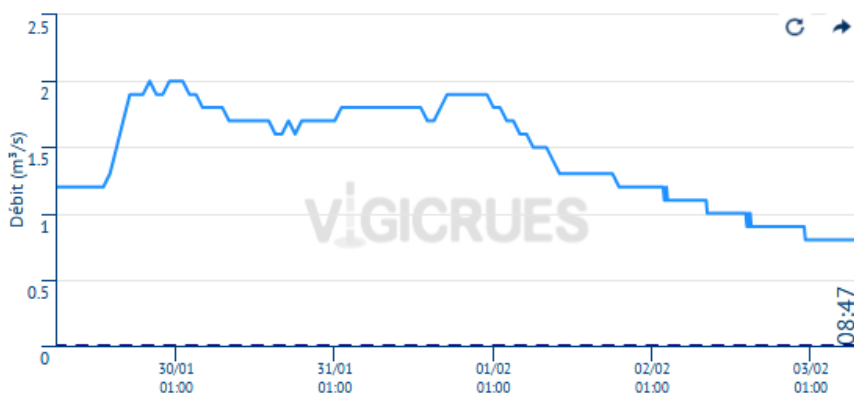
### Rémarde à St Cyr sous Dourdan



#### Crues historiques

Date	$Q_{max}$ (m <sup>3</sup> /s)
Octobre 2024	22.0
Juin 2018	15.0
Juin 2016	14.7

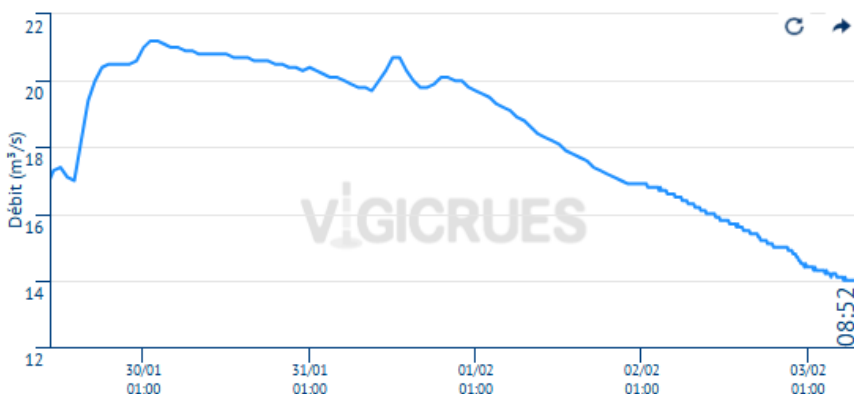
### Orge à Saint Chéron



#### Crues historiques

Date	$Q_{max}$ (m <sup>3</sup> /s)
Octobre 2024	8.0
Juin 2016	4.2
Juin 2013	3.2

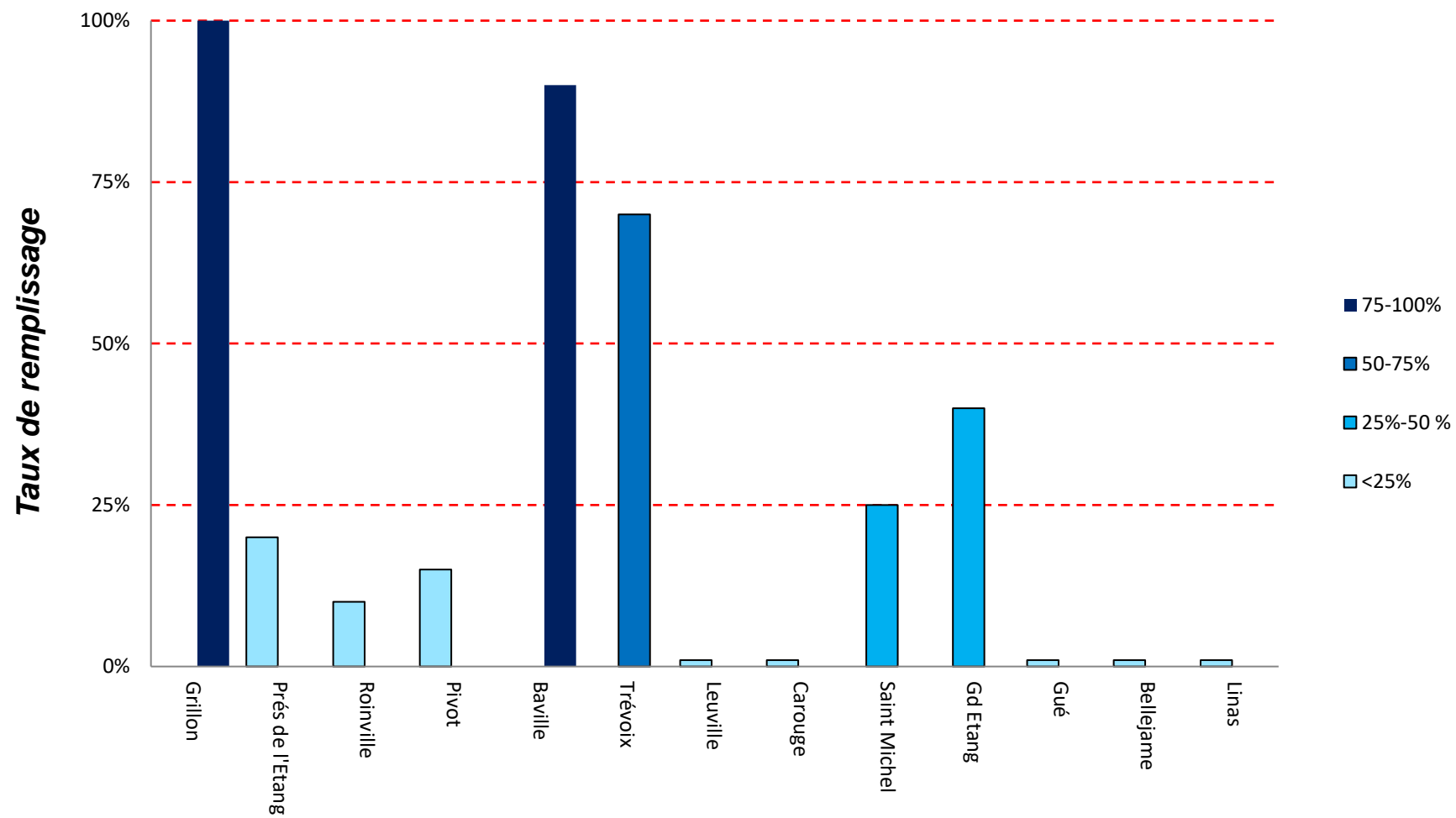
### Orge à Morsang-sur-Orge



#### Crues historiques

Date	$Q_{max}$ (m <sup>3</sup> /s)
Octobre 2024	42.0
Juin 2016	40.8
Juillet 2010	38.9

## Etat de remplissage des bassins



# CARTE DES BASSINS

