

BULLETIN DE SITUATION N°2

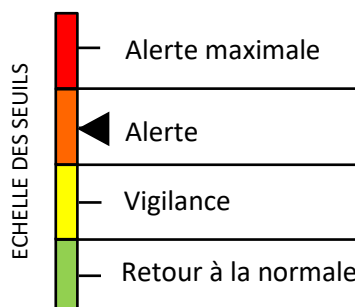
Syndicat de l'Orge
163, route de Fleury - 91172 Viry-Chatillon
Pour plus d'information : www.syndicatdelorge.fr
N° vert (24/24h, 7/7j) : 0 805 29 20 90
(Service et appel gratuits)



Le 30/01/2025 09:00







ETAT ACTUEL :

ALERTE



	AMONT	AVAL
DEBITS	9.5 m ³ /s à St-Cyr-sous-Dourdan 1.8 m ³ /s à Saint Chéron	22 m ³ /s à Morsang-sur-Orge
SATURATION DES SOLS	saturés	saturés
CUMUL DE PLUIE DEPUIS LE 29/01	12 mm	10 mm (Brétigny) à 17 mm (Marcoussis)

PREVISIONS METEOROLOGIQUES

	MATIN	APRES-MIDI	PLUIE
Jeudi 30/01	 Nuageux	 Nuageux	1 mm
Vendredi 31/01	 Variable	 Averses	2 à 5 mm
Samedi 01/02	 Variable	 Variable	0

SOURCE : Météo France, prévisions à Brétigny-sur-Orge

Alerte : les cours d'eau continuent à monter, faibles précipitations annoncées aujourd'hui

Prédecelle : le pic de crue est passé, les niveaux redescendent.

Rémarde : les niveaux sont très hauts avec des débordements localisés, ils vont continuer à monter dans la journée, le pic n'étant pas encore atteint.

Orge de Dourdan à Arpajon : les niveaux montent sans débordements importants.

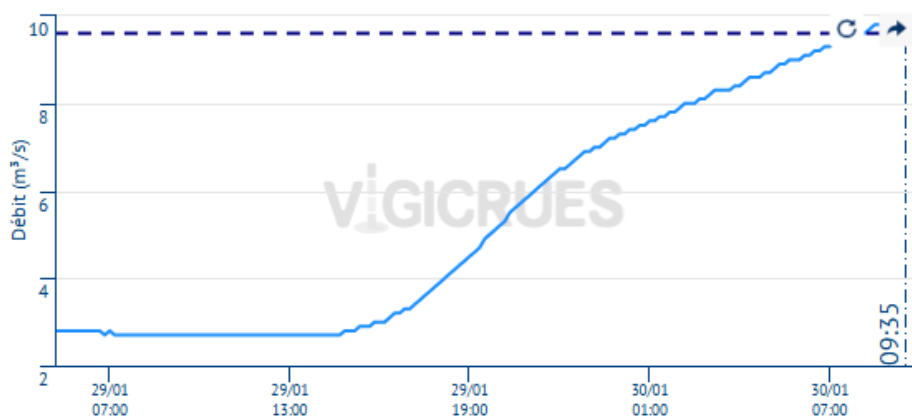
Orge en aval d'Arpajon : l'Orge continue de monter, mais nous conservons de la capacité de stockage sur ce secteur.

Sallemouille : les bassins se sont remplis et ont permis d'éviter les débordements à Marcoussis et Linas.

Nos équipes restent mobilisées.

EVOLUTION DES DEBITS DES COURS D'EAU

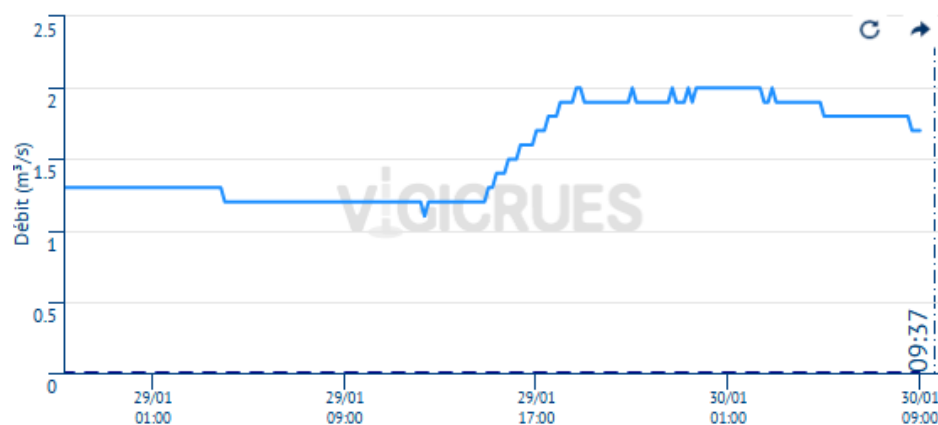
Rémarde à St Cyr sous Dourdan



Crues historiques

Date	Q_{max} (m^3/s)
Octobre 2024	22.0
Juin 2018	15.0
Juin 2016	14.7

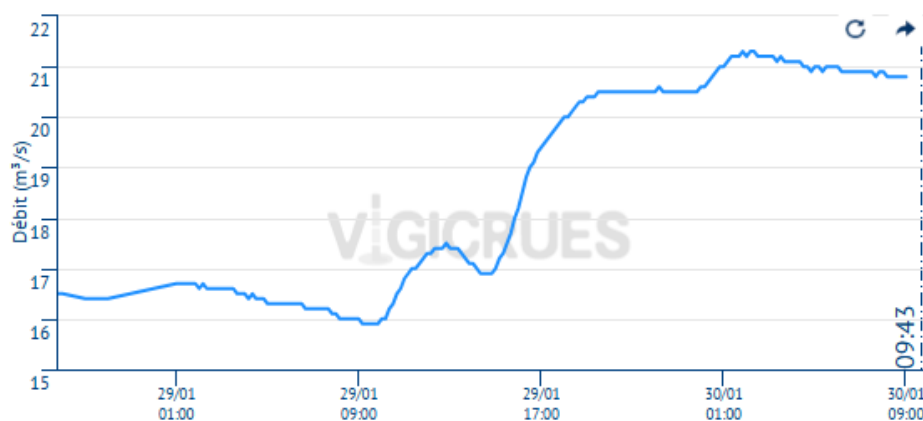
Orge à Saint Chéron



Crues historiques

Date	Q_{max} (m^3/s)
Octobre 2024	8.0
Juin 2016	4.2
Juin 2013	3.2

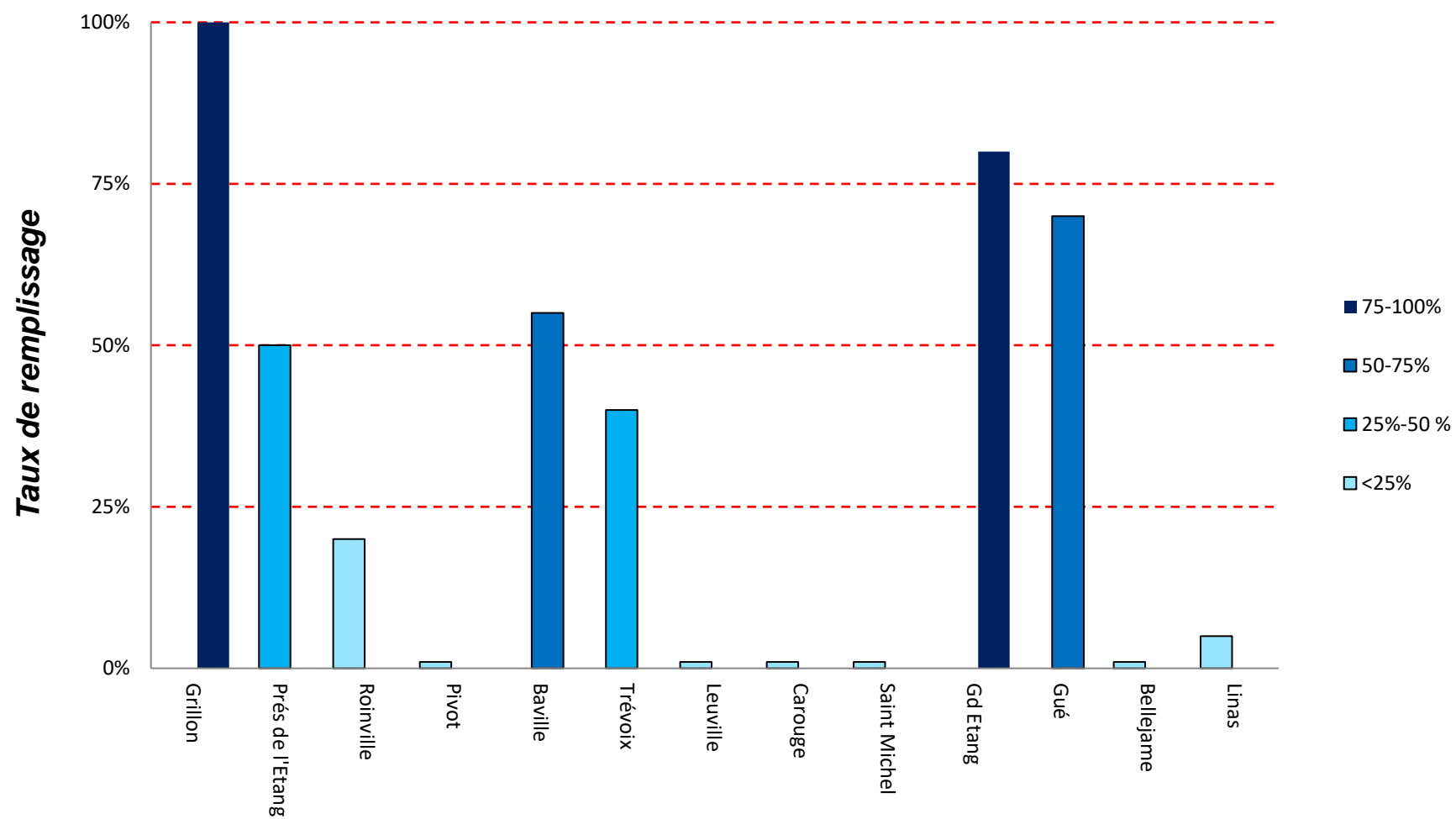
Orge à Morsang-sur-Orge



Crues historiques

Date	Q_{max} (m^3/s)
Octobre 2024	42.0
Juin 2016	40.8
Juillet 2010	38.9

Etat de remplissage des bassins



CARTE DES BASSINS

