

BULLETIN DE SITUATION N°6

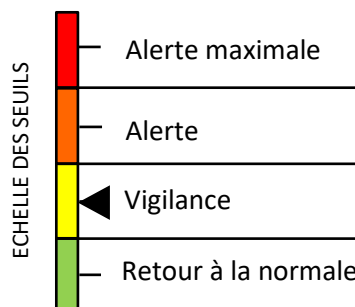
Syndicat de l'Orge
163, route de Fleury - 91172 Viry-Chatillon
Pour plus d'information : www.syndicatdelorge.fr
N° vert (24/24h, 7/7j) : 0 805 29 20 90
(Service et appel gratuits)



Le 01/02/2025 10:00







ETAT ACTUEL :

VIGILANCE



	AMONT	AVAL
DEBITS	3.6 m ³ /s à St-Cyr-sous-Dourdan 1.5 m ³ /s à Saint Chéron	18.6 m ³ /s à Morsang-sur-Orge
SATURATION DES SOLS	saturés	saturés
CUMUL DE PLUIE DEPUIS LE 29/01	16 mm	13 mm (Brétigny) à 19 mm (Marcoussis)

PREVISIONS METEOROLOGIQUES

	MATIN	APRES-MIDI	PLUIE
Aujourd'hui (Samedi 01/02)	 Ensoleillé	 Ensoleillé	0
Dimanche 02/02	 Ensoleillé	 Ensoleillé	0
Lundi 03/02	 Ensoleillé	 Ensoleillé	0

Alerte levée, passage en Vigilance

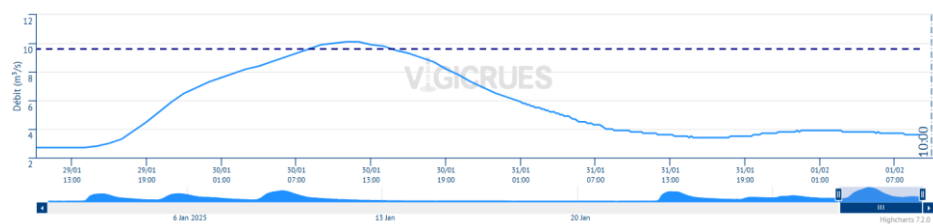
Le niveau de l'ensemble des cours d'eau est stable mais toujours élevé. Pas de précipitations annoncées dans les jours à venir. Retour progressif vers la normale.

Nos équipes restent mobilisées et surveillent la situation.

SOURCE : Météo France, prévisions à Brétigny-sur-Orge

EVOLUTION DES DEBITS DES COURS D'EAU

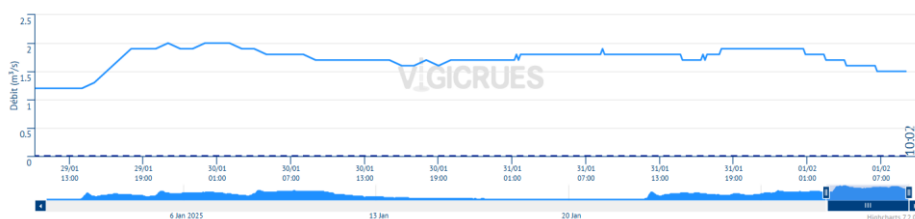
Rémarde à St Cyr sous Dourdan



Crues historiques

Date	Q_{max} (m³/s)
Octobre 2024	22.0
Juin 2018	15.0
Juin 2016	14.7

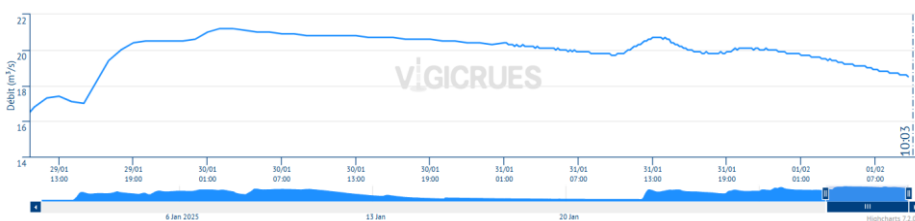
Orge à Saint Chéron



Crues historiques

Date	Q_{max} (m³/s)
Octobre 2024	8.0
Juin 2016	4.2
Juin 2013	3.2

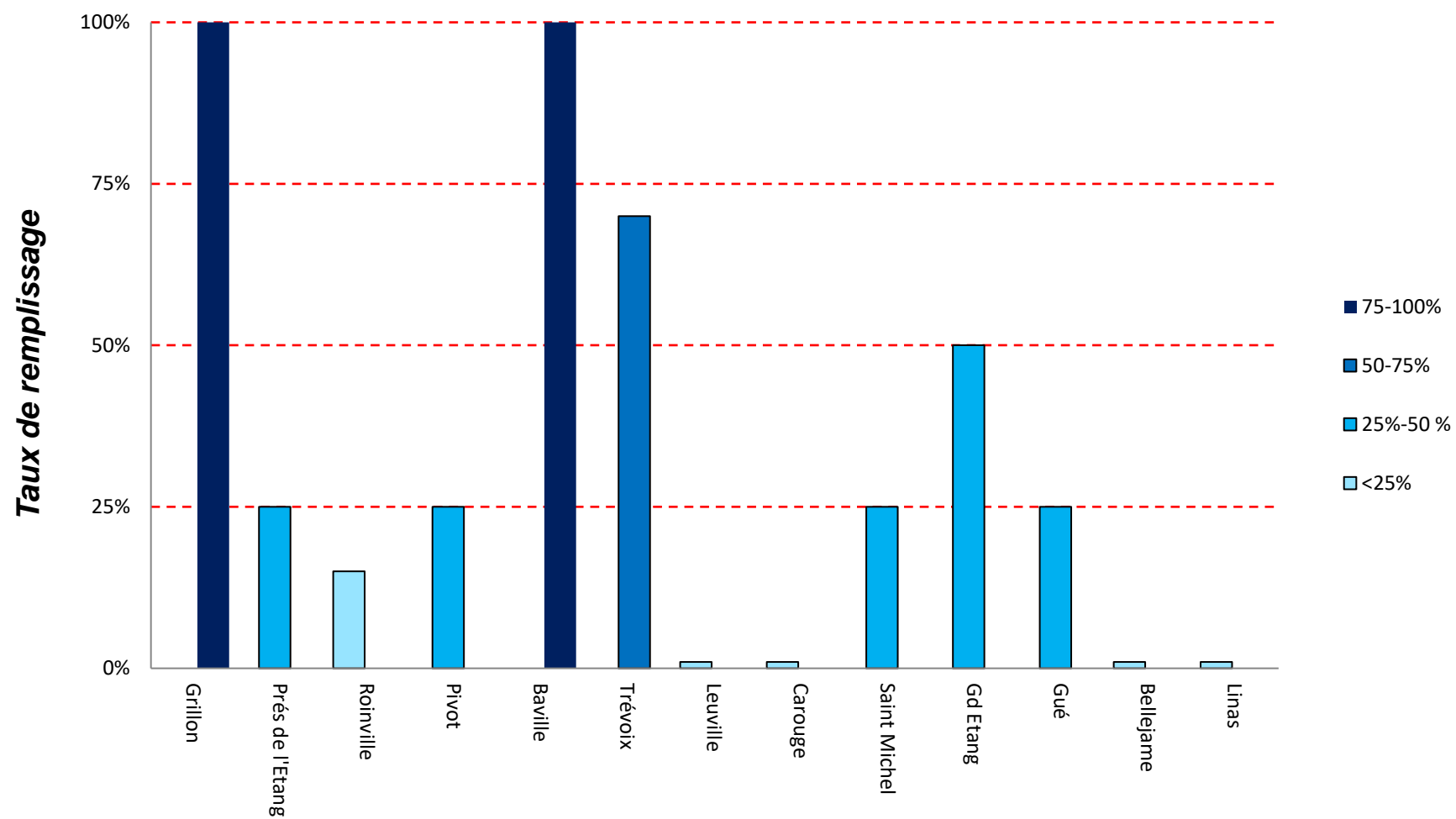
Orge à Morsang-sur-Orge



Crues historiques

Date	Q_{max} (m³/s)
Octobre 2024	42.0
Juin 2016	40.8
Juillet 2010	38.9

Etat de remplissage des bassins



CARTE DES BASSINS

