

BULLETIN DE SITUATION N°5

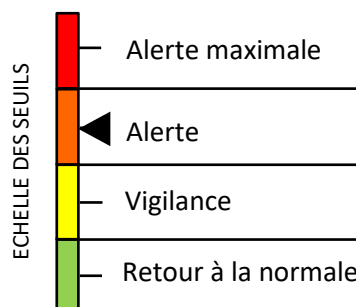
Syndicat de l'Orge
163, route de Fleury - 91172 Viry-Chatillon
Pour plus d'information : www.syndicatdelorge.fr
N° vert (24/24h, 7/7j) : 0 805 29 20 90
(Service et appel gratuits)



Le 31/01/2025 16:00







ETAT ACTUEL :

ALERTE



| | AMONT | AVAL |
|--------------------------------|---|---|
| DEBITS | 3.4 m ³ /s à St-Cyr-sous-Dourdan 1.7 m ³ /s à Saint Chéron | 20.3 m ³ /s à Morsang-sur-Orge |
| SATURATION DES SOLS | saturés | saturés |
| CUMUL DE PLUIE DEPUIS LE 29/01 | 12 mm | 10 mm (Brétigny) à 17 mm (Marcoussis) |

PREVISIONS METEOROLOGIQUES

| | MATIN | APRES-MIDI | PLUIE |
|------------------------------------|---|---|----------|
| Aujourd'hui (vendredi 31/01) |  Nuageux |  Pluie | 3 à 5 mm |
| Samedi 01/02 |  Ensoleillé |  Ensoleillé | 0 |
| Dimanche 02/02 |  Ensoleillé |  Ensoleillé | 0 |

SOURCE : Météo France, prévisions à Brétigny-sur-Orge

Alerte : le niveau des cours d'eau est stable et reste haut. Les précipitations, de ce jour, risquent de provoquer une hausse sur l'ensemble des cours d'eau.

Rémarde : les niveaux ont diminué légèrement mais restent hauts.

Sur l'Orge, globalement les niveaux restent hauts. Sur l'Orge amont peu de capacité de stockage sur les bassins. Sur l'Orge aval, la capacité de stockage des bassins reste disponible.

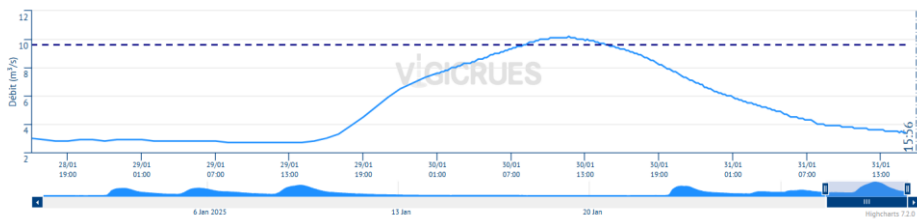
Sallemouille : les niveaux restent hauts et des capacités de stockage dans les bassins sont disponibles.

Prédecelle : les niveaux du cours d'eau sont bas mais risquent de remonter.

Nos équipes restent mobilisées et surveillent la situation.

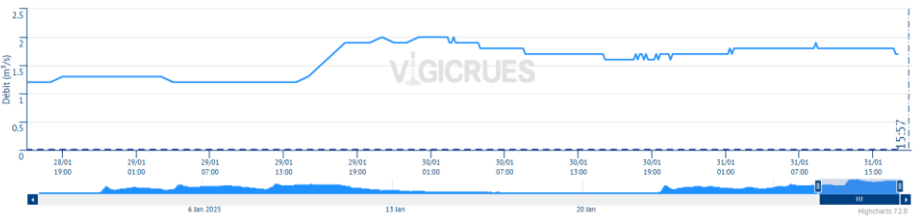
EVOLUTION DES DEBITS DES COURS D'EAU

Rémarde à St Cyr sous Dourdan



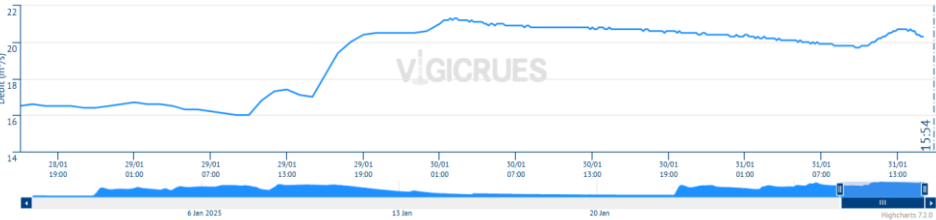
| Crues historiques | |
|-------------------|------------------|
| Date | Q_{max} (m³/s) |
| Octobre 2024 | 22.0 |
| Juin 2018 | 15.0 |
| Juin 2016 | 14.7 |

Orge à Saint Chéron



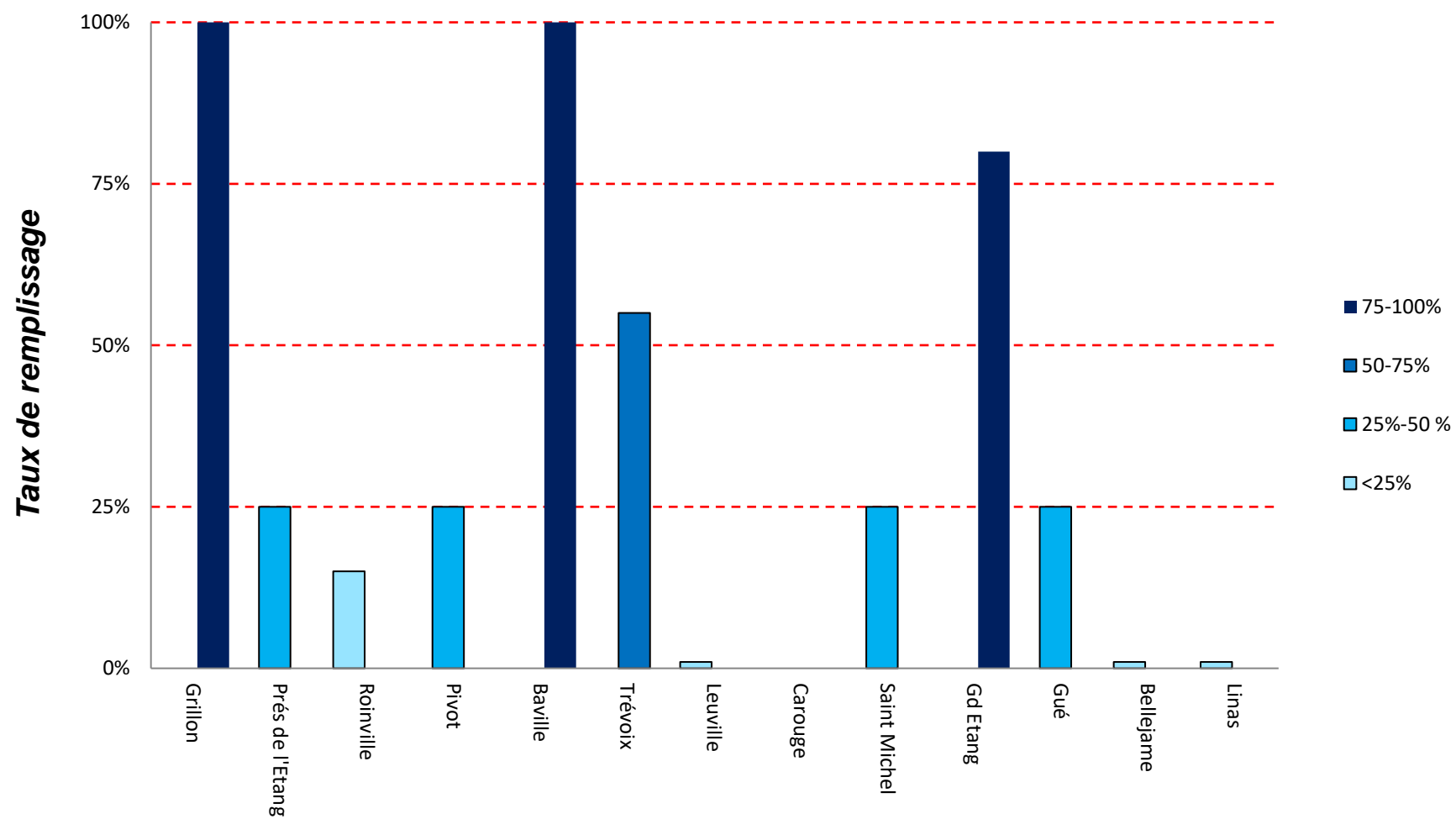
| Crues historiques | |
|-------------------|------------------|
| Date | Q_{max} (m³/s) |
| Octobre 2024 | 8.0 |
| Juin 2016 | 4.2 |
| Juin 2013 | 3.2 |

Orge à Morsang-sur-Orge



| Crues historiques | |
|-------------------|------------------|
| Date | Q_{max} (m³/s) |
| Octobre 2024 | 42.0 |
| Juin 2016 | 40.8 |
| Juillet 2010 | 38.9 |

Etat de remplissage des bassins



CARTE DES BASSINS

