

# BULLETIN DE SITUATION N°4

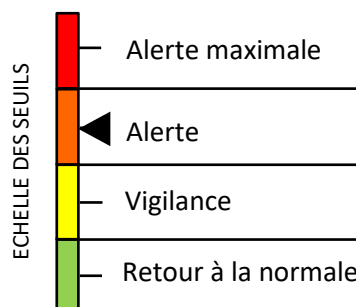
Syndicat de l'Orge  
163, route de Fleury - 91172 Viry-Chatillon  
Pour plus d'information : [www.syndicatdelorge.fr](http://www.syndicatdelorge.fr)  
**N° vert (24/24h, 7/7j) : 0 805 29 20 90**  
(Service et appel gratuits)



Le 31/01/2025 09:00







ETAT ACTUEL :

**ALERTE**



	AMONT	AVAL
DEBITS	4.4 m <sup>3</sup> /s à St-Cyr-sous-Dourdan 1.8 m <sup>3</sup> /s à Saint Chéron	20 m <sup>3</sup> /s à Morsang-sur-Orge
SATURATION DES SOLS	saturés	saturés
CUMUL DE PLUIE DEPUIS LE 29/01	12 mm	10 mm (Brétigny) à 17 mm (Marcoussis)

## PREVISIONS METEOROLOGIQUES

	MATIN	APRES-MIDI	PLUIE
Aujourd'hui (vendredi 31/01)	 Nuageux	 Pluie	3 à 5 mm
Samedi 01/02	 Ensoleillé	 Ensoleillé	0
Dimanche 02/02	 Ensoleillé	 Ensoleillé	0

SOURCE : Météo France, prévisions à Brétigny-sur-Orge

**Alerte : le niveau des cours d'eau est en légère baisse, de faibles précipitations sont attendues dans l'après-midi**

Rémarde : les niveaux diminuent légèrement mais restent hauts.

Sur l'Orge, globalement les niveaux restent hauts et stables.

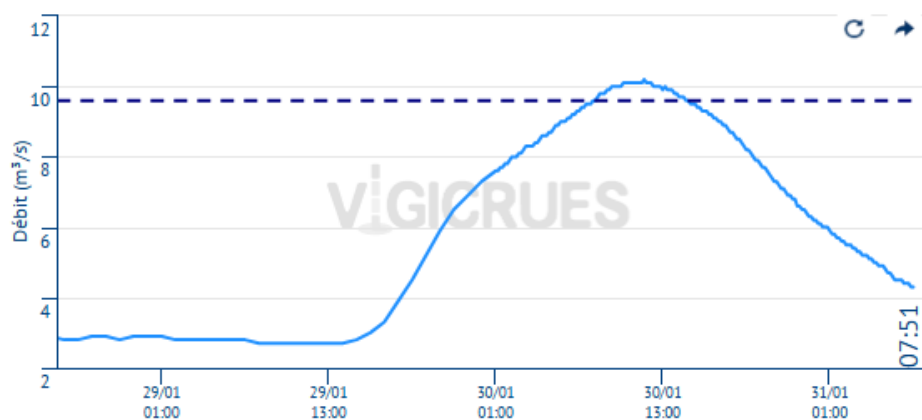
Sallemouille : les niveaux diminuent lentement

Prédecelle : la décrue se poursuit.

Nos équipes restent mobilisées au regard des précipitations annoncées.

## EVOLUTION DES DEBITS DES COURS D'EAU

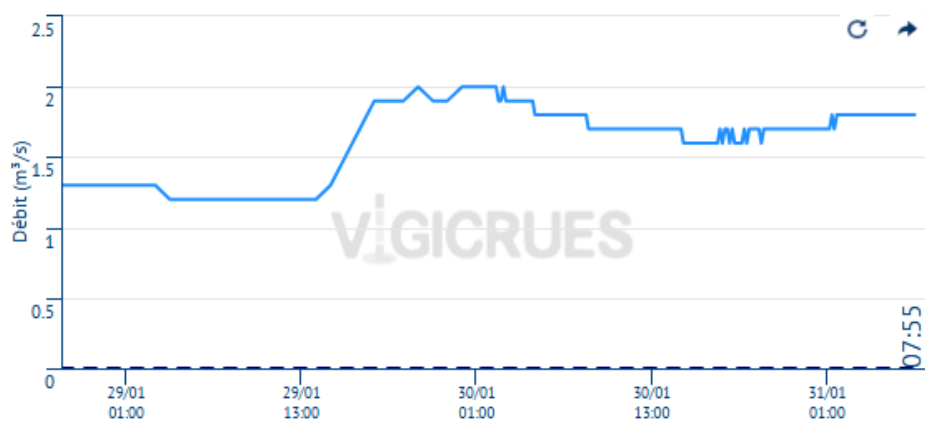
### Rémarde à St Cyr sous Dourdan



#### Crues historiques

Date	$Q_{max}$ (m³/s)
Octobre 2024	22.0
Juin 2018	15.0
Juin 2016	14.7

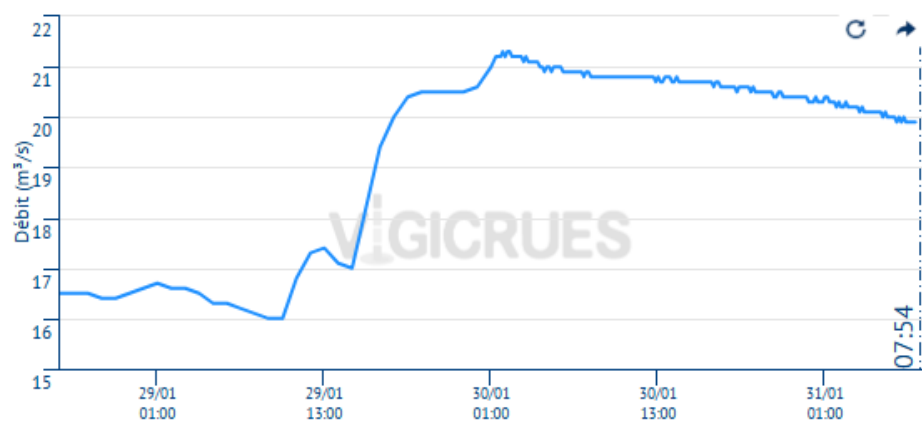
### Orge à Saint Chéron



#### Crues historiques

Date	$Q_{max}$ (m³/s)
Octobre 2024	8.0
Juin 2016	4.2
Juin 2013	3.2

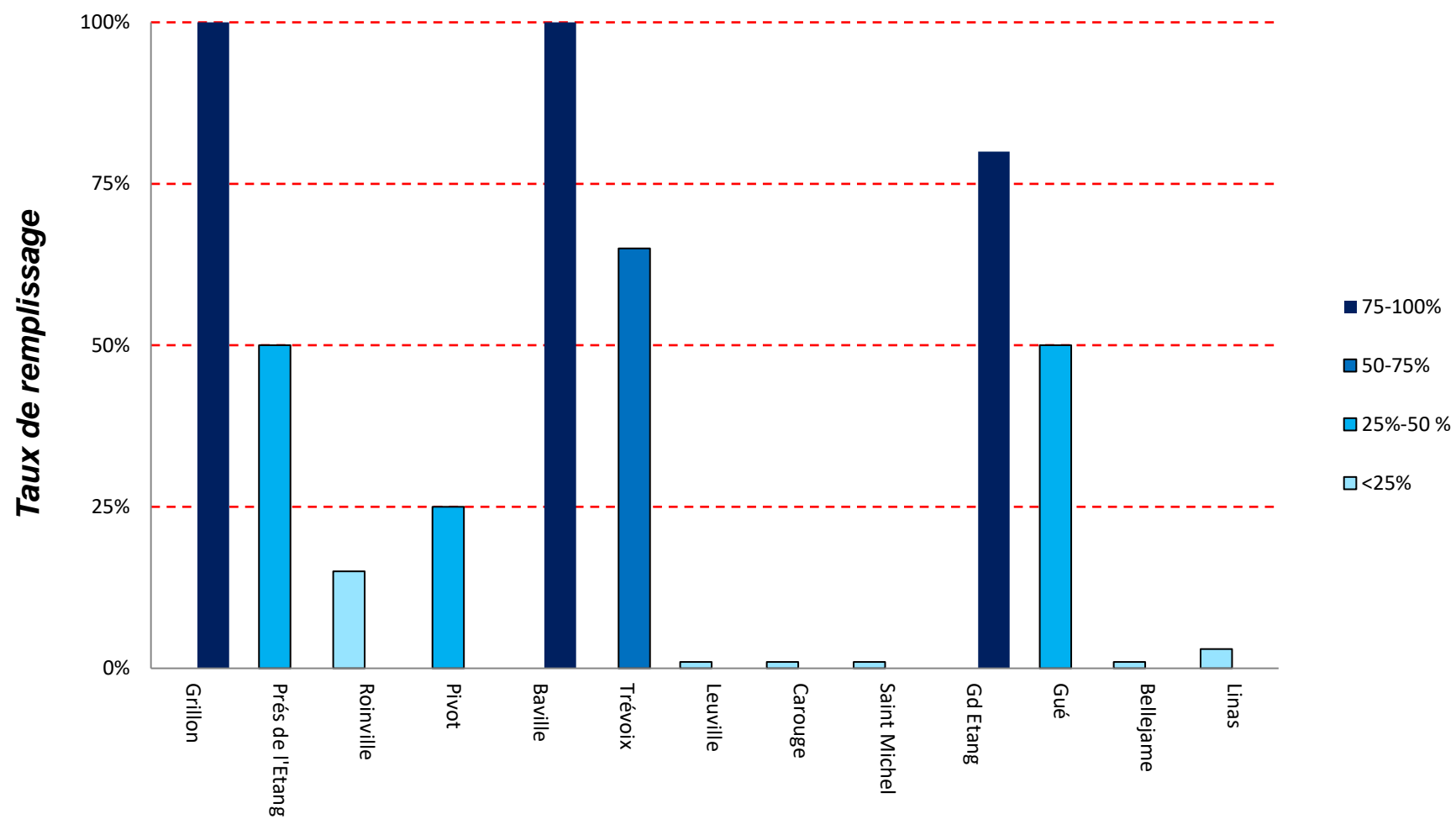
### Orge à Morsang-sur-Orge



#### Crues historiques

Date	$Q_{max}$ (m³/s)
Octobre 2024	42.0
Juin 2016	40.8
Juillet 2010	38.9

## Etat de remplissage des bassins



## CARTE DES BASSINS

