

BULLETIN DE SITUATION N°1

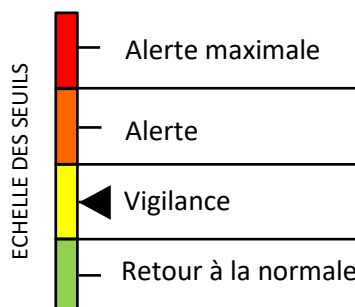
Syndicat de l'Orge
163, route de Fleury - 91172 Viry-Chatillon
Pour plus d'information : www.syndicatdelorge.fr
N° vert (24/24h, 7/7j) : 0 805 29 20 90
(Service et appel gratuits)



Le 29/01/2025 09:00







ETAT ACTUEL :

VIGILANCE



	AMONT	AVAL
DEBITS	2.8 m ³ /s à St-Cyr-sous-Dourdan 1.2 m ³ /s à Saint Chéron	16.5 m ³ /s à Morsang-sur-Orge
SATURATION DES SOLS	saturés	saturés

PREVISIONS METEOROLOGIQUES

	MATIN	APRES-MIDI	PLUIE
Mercredi 29/01	 Nuageux	 Pluie	8 à 12 mm
Jeudi 30/01	 Nuageux	 Variable	0
Vendredi 31/01	 Variable	 Variable	0

SOURCE : Météo France, prévisions à Brétigny-sur-Orge

Vigilance : une hausse des cours d'eau est à prévoir

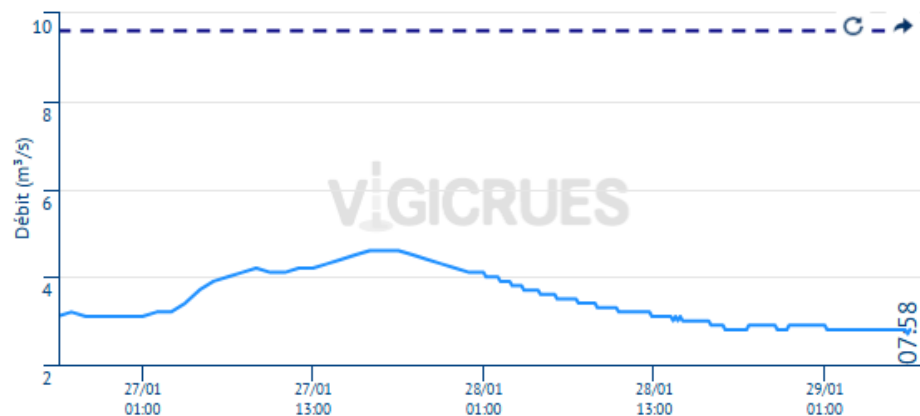
Au regard des pluies des derniers jours, les cours d'eau sont aujourd'hui à des niveaux élevés.

Des pluies sont annoncées dans l'après-midi avec des cumuls de l'ordre de 10 mm. Les sols étant totalement saturés, des hausses de débits et niveaux des cours d'eau de l'ensemble du territoire sont à prévoir à partir de cet après-midi et jusqu'à demain.

Nos bassins sont vides et seront remplis dès que nécessaire pour éviter les débordements vers les habitations et secteurs à enjeux. Nos agents sont mobilisés pour réaliser ces manœuvres et surveiller l'état des rivières.

EVOLUTION DES DEBITS DES COURS D'EAU

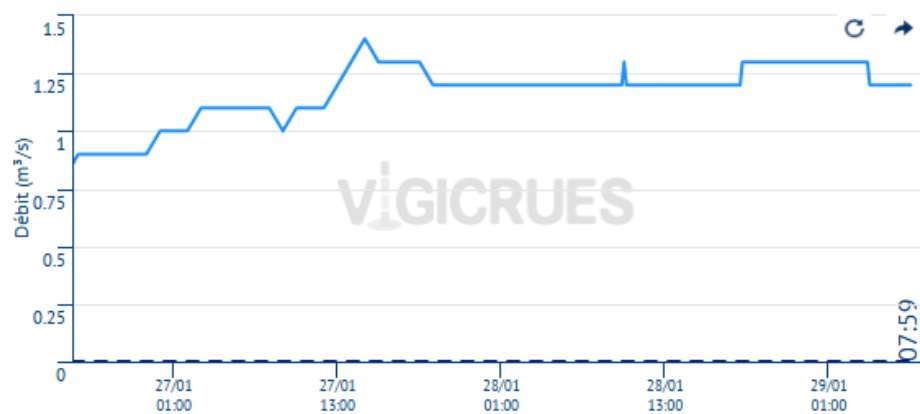
Rémarde à St Cyr sous Dourdan



Crues historiques

Date	Q_{max} (m³/s)
Octobre 2024	22.0
Juin 2018	15.0
Juin 2016	14.7

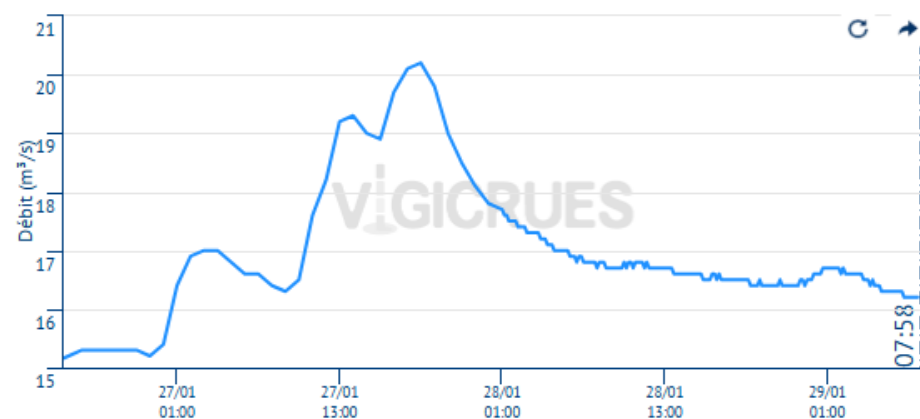
Orge à Saint Chéron



Crues historiques

Date	Q_{max} (m³/s)
Octobre 2024	8.0
Juin 2016	4.2
Juin 2013	3.2

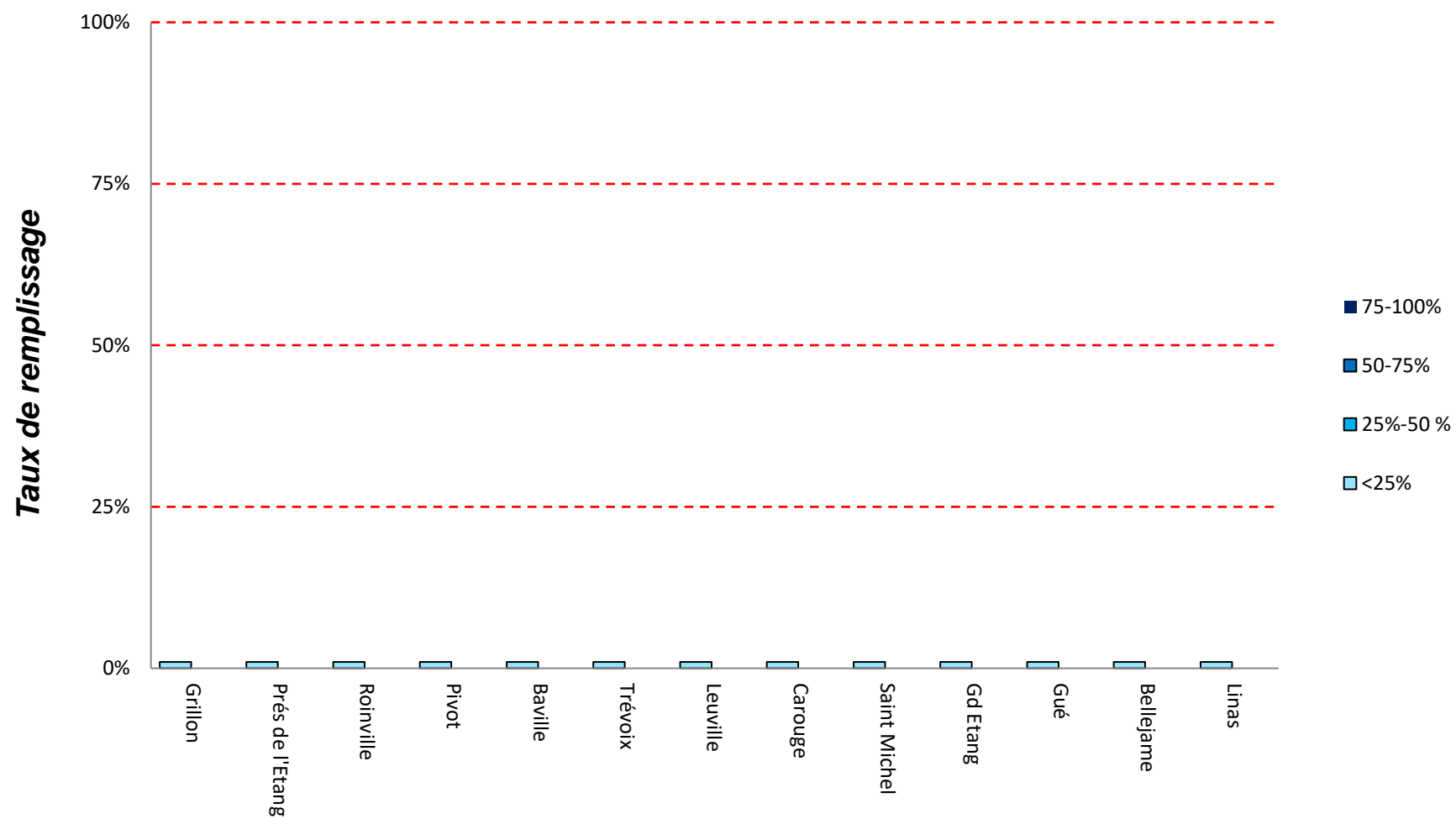
Orge à Morsang-sur-Orge



Crues historiques

Date	Q_{max} (m³/s)
Octobre 2024	42.0
Juin 2016	40.8
Juillet 2010	38.9

Etat de remplissage des bassins



CARTE DES BASSINS

