

# BULLETIN DE SITUATION N°7

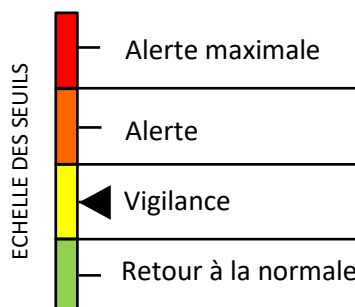
Syndicat de l'Orge  
163, route de Fleury - 91172 Viry-Chatillon  
Pour plus d'information : [www.syndicatdelorge.fr](http://www.syndicatdelorge.fr)  
**N° vert (24/24h, 7/7j) : 0 805 29 20 90**  
(Service et appel gratuits)



Le 10/01/2025 09:00







ETAT ACTUEL :

**VIGILANCE**



	AMONT	AVAL
DEBITS	3.7 m <sup>3</sup> /s à St-Cyr-sous-Dourdan 1.2 m <sup>3</sup> /s à Saint Chéron	19 m <sup>3</sup> /s à Morsang-sur-Orge
SATURATION DES SOLS	saturés	saturés
CUMUL DE PLUIE (DEPUIS LE MARDI 7 JANVIER)	15 mm	14 mm

## PREVISIONS METEOROLOGIQUES

	MATIN	APRES-MIDI	PLUIE
Vendredi 10/01	 Averses	 Variable	1 mm
Samedi 11/01	 Variable	 Ensoleillé	0
Dimanche 12/01	 Variable	 Ensoleillé	0

SOURCE : Météo France, prévisions à Brétigny-sur-Orge

### Vigilance maintenue – niveaux toujours hauts

Les pluies se sont arrêtées et il n'y a pas de nouvelles précipitations significatives attendues dans les prochains jours.

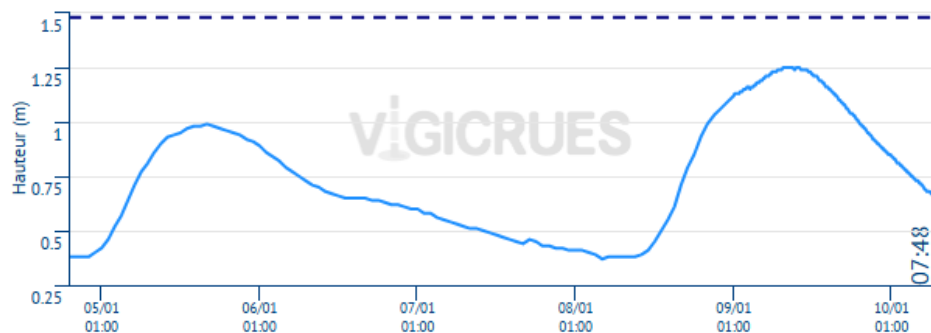
Les niveaux se stabilisent progressivement sur l'Orge amont et la Rémarde. En revanche, sur l'Orge aval, les niveaux continuent à monter lentement. Les sols restent gorgés d'eau et mettront du temps à ressuyer.

Certains bassins sont partiellement remplis mais nous conservons une capacité de stockage, permettant de limiter les risques de débordement. Nos agents restent mobilisés.

En cas d'aggravation de la situation, un nouveau bulletin sera émis.

## EVOLUTION DES DEBITS DES COURS D'EAU

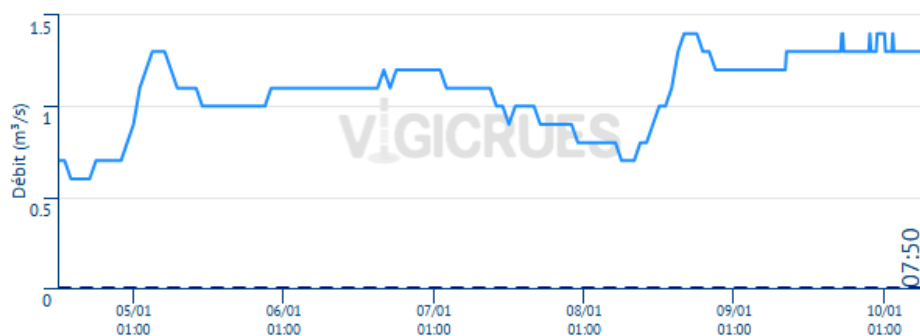
### Rémarde à St Cyr sous Dourdan



#### Crues historiques

Date	$Q_{max}$ (m <sup>3</sup> /s)
Octobre 2024	22.0
Juin 2018	15.0
Juin 2016	14.7

### Orge à Saint Chéron



#### Crues historiques

Date	$Q_{max}$ (m <sup>3</sup> /s)
Octobre 2024	8.0
Juin 2016	4.2
Juin 2013	3.2

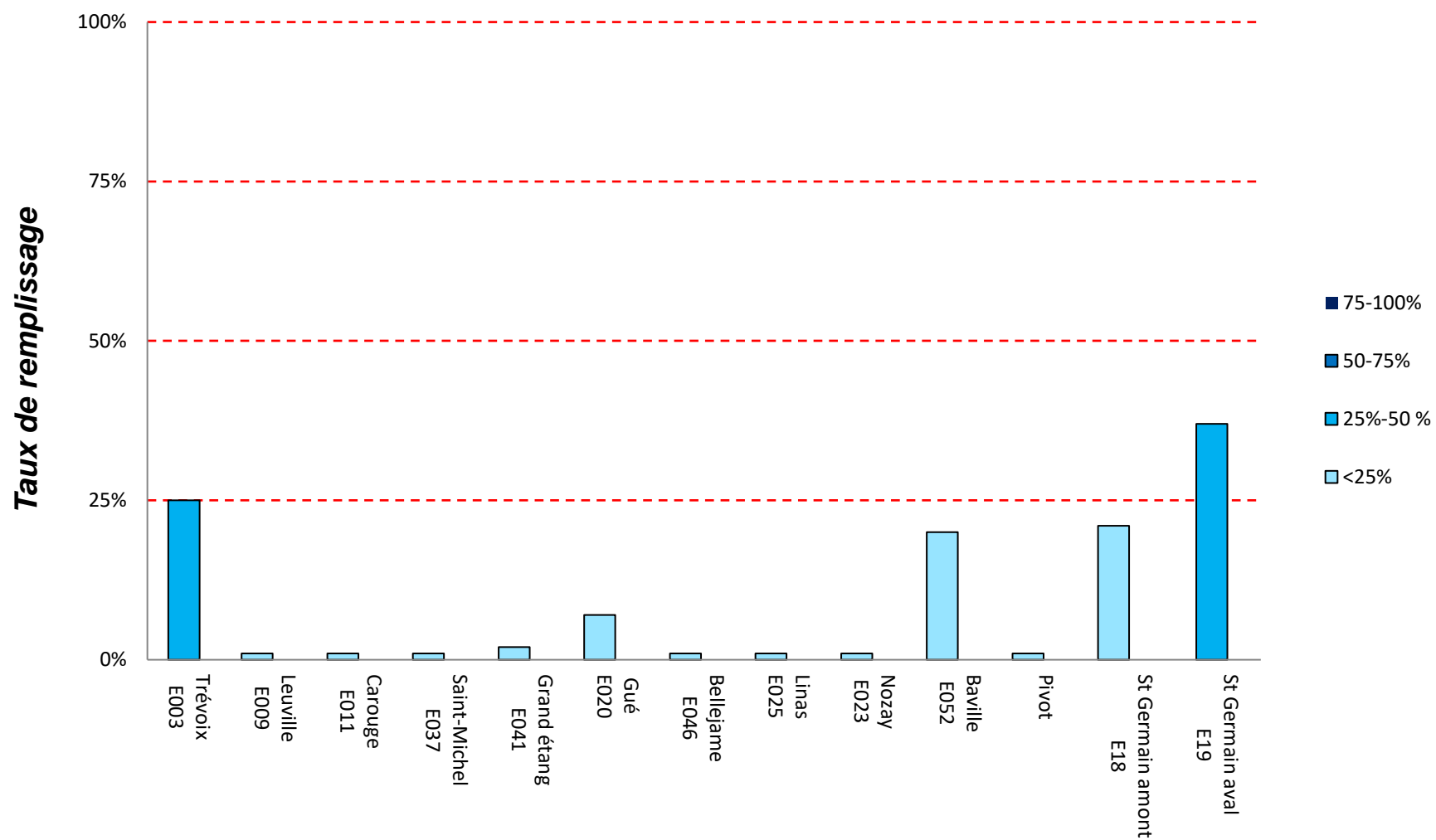
### Orge à Morsang-sur-Orge



#### Crues historiques

Date	$Q_{max}$ (m <sup>3</sup> /s)
Octobre 2024	42.0
Juin 2016	40.8
Juillet 2010	38.9

## Etat de remplissage des bassins



## CARTE DES BASSINS

