

# BULLETIN DE SITUATION N°28

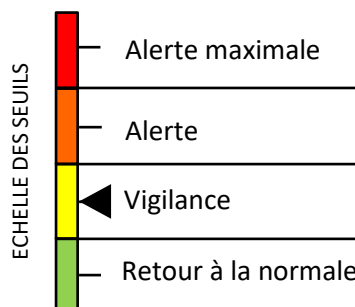
Syndicat de l'Orge  
163, route de Fleury - 91172 Viry-Chatillon  
Pour plus d'information : [www.syndicatdelorge.fr](http://www.syndicatdelorge.fr)  
**N° vert (24/24h, 7/7j) : 0 805 29 20 90**  
(Service et appel gratuits)



Le 22/10/2024 09:00







ETAT ACTUEL :

**VIGILANCE**



	AMONT	AVAL
DEBIT	1.6 m <sup>3</sup> /s à St-Cyr-sous-Dourdan 0.7 m <sup>3</sup> /s à Saint Chéron	22 m <sup>3</sup> /s à Morsang-sur-Orge
SATURATION DES SOLS	saturés	saturés
CUMULS PLUVIOMETRIQUE (DEPUIS LE DEBUT DE L'EVENEMENT LE 9/10 )	100 mm à Dourdan	87 mm à Orly

## PREVISIONS METEOROLOGIQUES

	MATIN	APRES-MIDI	PLUIE
Jour	 Variable	 Ensoleillé	0 mm
Jour+1	 Ensoleillé	 Ensoleillé	0 mm
Jour+2	 Ensoleillé	 Ensoleillé	0 mm

### Passage en vigilance, la décrue est généralisée

La décrue se poursuit mais les niveaux restent hauts du fait du ressuyage des sols et de la vidange de nos bassins.

Beaucoup de promenades sont impraticables et nécessiteront du temps pour être remises en état. En fond de vallée, les réseaux d'assainissement restent engorgés.

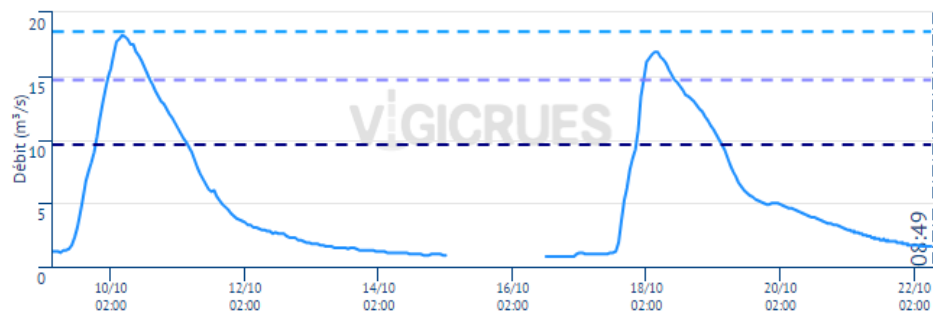
Nos agents interviennent sur les secteurs accessibles (nettoyage des passerelles, dégrillage, retrait des embâcles, etc.).

Un nouveau bulletin sera fait demain matin.

SOURCE : Météo France, prévisions à Brétigny-sur-Orge

## EVOLUTION DES DEBITS DES COURS D'EAU

### Rémarde à St Cyr sous Dourdan



#### Crues historiques

Date	$Q_{max}$ (m³/s)
Juin 2018	15.0
Juin 2016	14.7
Mai 2019	13.0

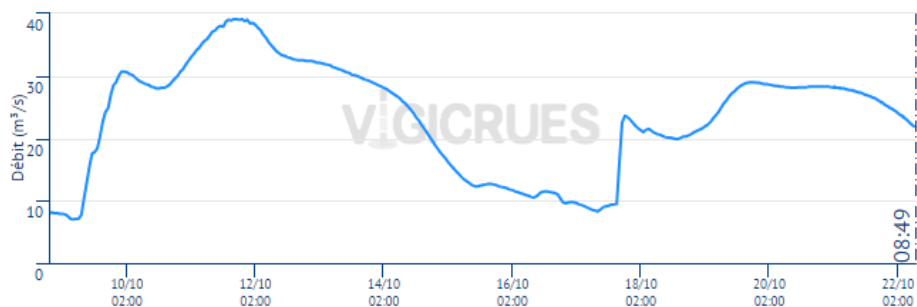
### Orge à Saint Chéron



#### Crues historiques

Date	$Q_{max}$ (m³/s)
Juin 2016	4.2
Juin 2013	3.2
Déc 99	2.9

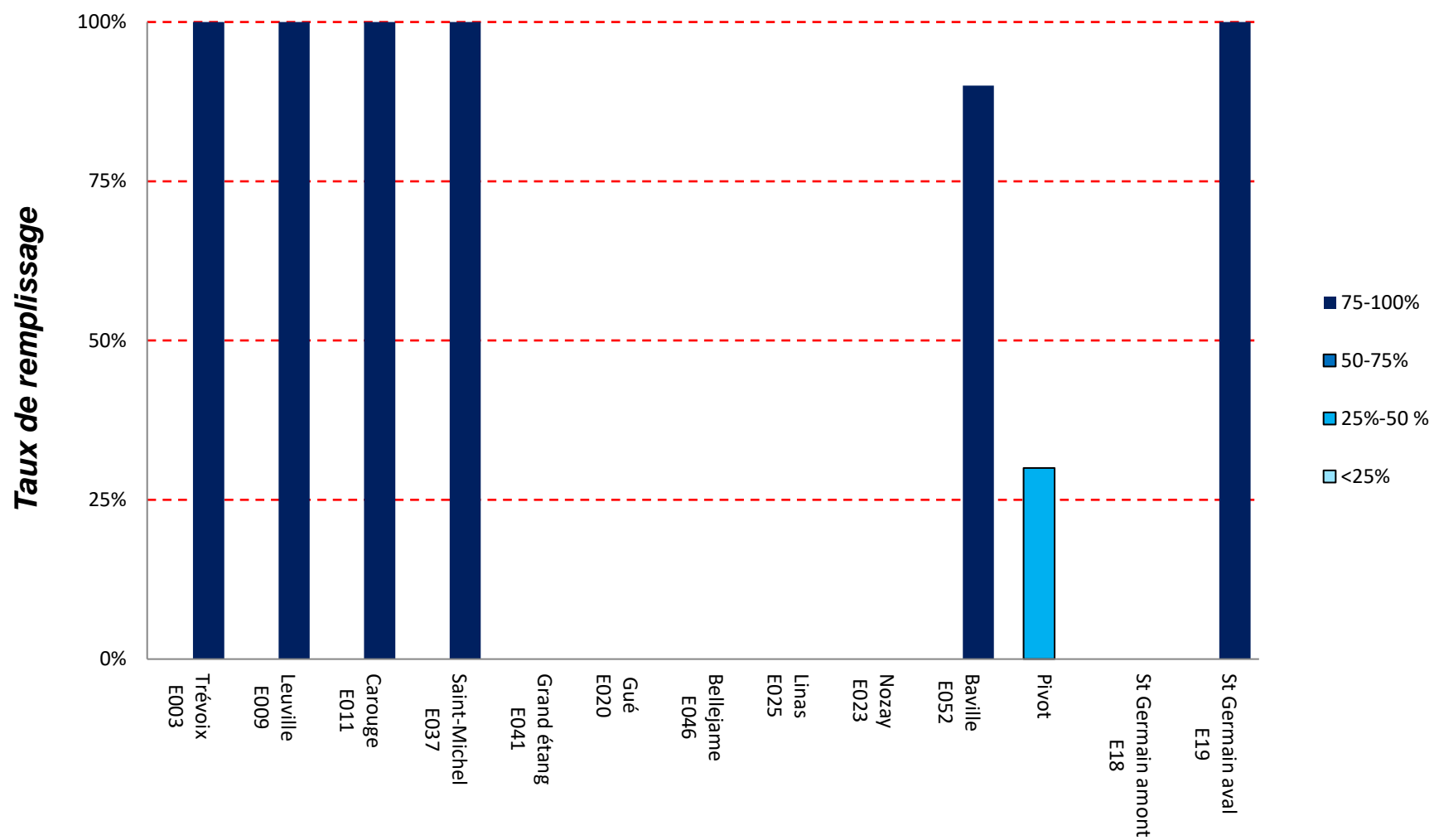
### Orge à Morsang-sur-Orge



#### Crues historiques

Date	$Q_{max}$ (m³/s)
Juin 2016	40.8
Juillet 2010	38.9
Mai 2019	32.8

## Etat de remplissage des bassins



## CARTE DES BASSINS

