

BULLETIN DE SITUATION N°6

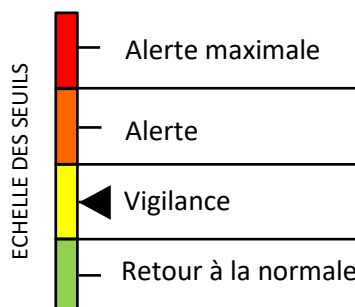
Syndicat de l'Orge
163, route de Fleury - 91172 Viry-Chatillon
Pour plus d'information : www.syndicatdelorge.fr
N° vert (24/24h, 7/7j) : 0 805 29 20 90
(Service et appel gratuits)



Le 09/01/2025 16:30

ETAT ACTUEL :

VIGILANCE



	AMONT	AVAL
DEBITS	7.8 m³/s à St-Cyr-sous-Dourdan 1.1 m³/s à Saint Chéron	19 m³/s à Morsang-sur-Orge
SATURATION DES SOLS	saturés	saturés
CUMUL DE PLUIE (DEPUIS LE MARDI 7 JANVIER)	15 mm	14 mm

Vigilance maintenue – pluie terminée mais niveaux toujours hauts







Les pluies se sont arrêtées et il n'y a pas de nouvelles précipitations significatives attendues.

Les niveaux continuent à monter sur l'Orge amont (de Dourdan à Breuillet). Le pic de crue est passé sur la Rémarde à St-Cyr-sous-Dourdan, les niveaux sont hauts mais stables à Saint Maurice-Montcouronne, en revanche ils montent toujours à Bruyères-le-Châtel et Breuillet. Sur l'Orge aval, les niveaux montent lentement.

Certains bassins commencent à se remplir mais nous conservons une capacité de stockage importante, permettant de limiter les risques de débordement. Nos agents restent mobilisés.

Un nouveau point de situation sera fait demain.

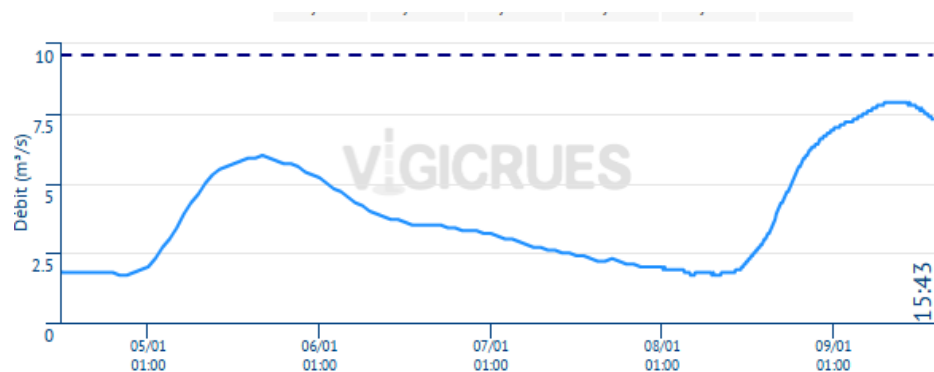
PREVISIONS METEOROLOGIQUES

	MATIN	APRES-MIDI	PLUIE
Vendredi 10/01	 Pluie	 Variable	2 mm
Samedi 11/01	 Variable	 Ensoleillé	0
Dimanche 12/01	 Variable	 Ensoleillé	0

SOURCE : Météo France, prévisions à Brétigny-sur-Orge

EVOLUTION DES DEBITS DES COURS D'EAU

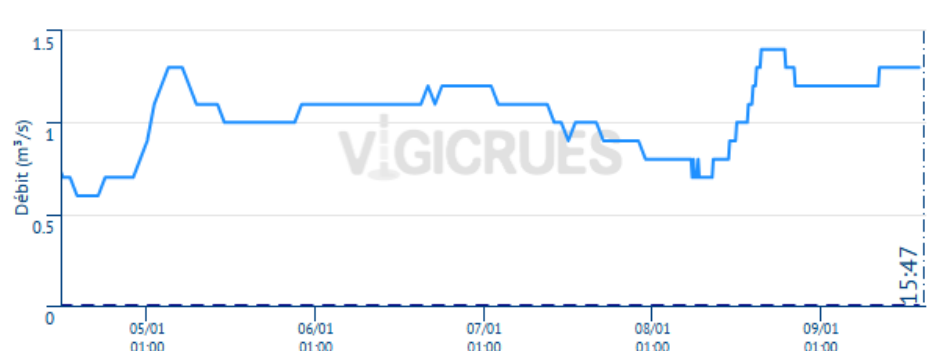
Rémarde à St Cyr sous Dourdan



Crues historiques

Date	Q_{max} (m³/s)
Octobre 2024	22.0
Juin 2018	15.0
Juin 2016	14.7

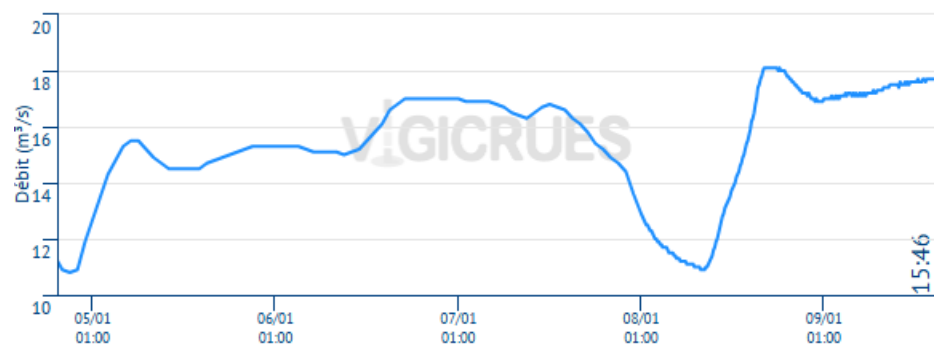
Orge à Saint Chéron



Crues historiques

Date	Q_{max} (m³/s)
Octobre 2024	8.0
Juin 2016	4.2
Juin 2013	3.2

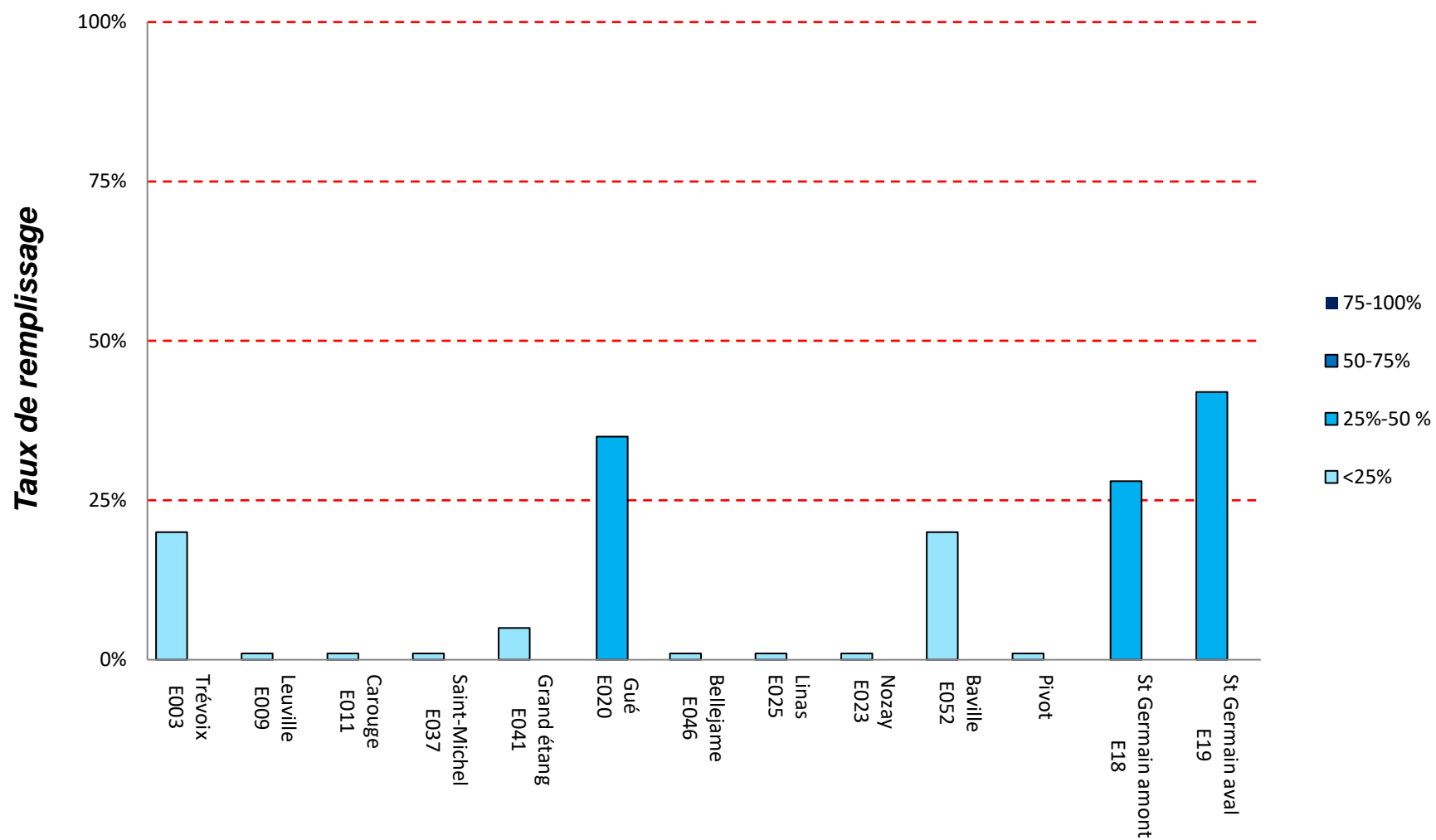
Orge à Morsang-sur-Orge



Crues historiques

Date	Q_{max} (m³/s)
Octobre 2024	42.0
Juin 2016	40.8
Juillet 2010	38.9

Etat de remplissage des bassins



CARTE DES BASSINS

