

# BULLETIN DE SITUATION N°5

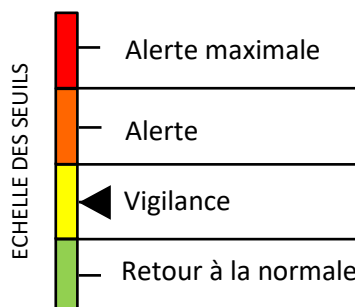
Syndicat de l'Orge  
163, route de Fleury - 91172 Viry-Chatillon  
Pour plus d'information : [www.syndicatdelorge.fr](http://www.syndicatdelorge.fr)  
**N° vert (24/24h, 7/7j) : 0 805 29 20 90**  
(Service et appel gratuits)



Le 08/01/2025 16:00







ETAT ACTUEL :

**VIGILANCE**



	AMONT	AVAL
DEBITS	3 m <sup>3</sup> /s à St-Cyr-sous-Dourdan 1.1 m <sup>3</sup> /s à Saint Chéron	17 m <sup>3</sup> /s à Morsang-sur-Orge
SATURATION DES SOLS	saturés	saturés
CUMUL DE PLUIE (DEPUIS LE MARDI 7 JANVIER)	12 mm	11 mm

## PREVISIONS METEOROLOGIQUES

	MATIN	APRES-MIDI	PLUIE
Mercredi 8/01	 Pluie	 Pluie	15 mm
Jeudi 9/01	 Pluie	 Variable	3-5 mm
Vendredi 10/01	 Pluie	 Pluie	5 mm

SOURCE : Météo France, prévisions à Brétigny-sur-Orge

### Vigilance maintenue

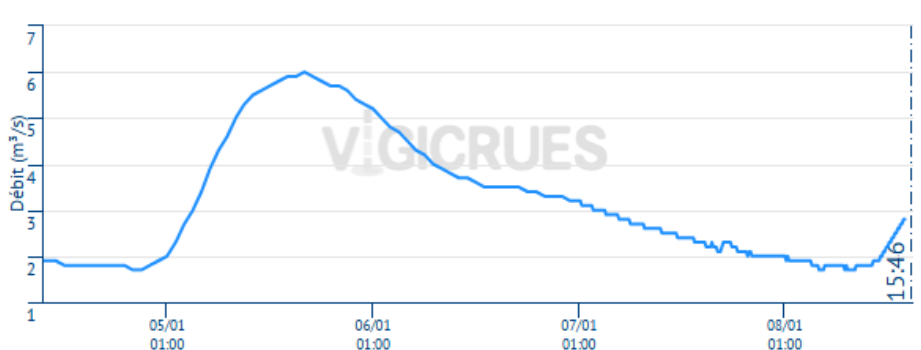
Cumuls un peu moins importants que prévus. Cependant les cours d'eau montent et vont continuer à monter pendant la nuit.

Nos bassins sont toujours vides et seront sollicités pendant la nuit si besoin. Nos agents restent mobilisés.

Un nouveau point de situation sera fait demain.

## EVOLUTION DES DEBITS DES COURS D'EAU

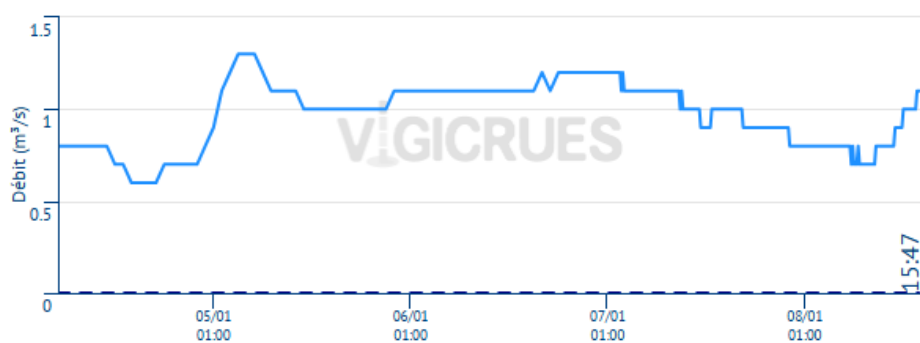
### Rémarde à St Cyr sous Dourdan



#### Crues historiques

Date	$Q_{max}$ (m³/s)
Juin 2018	15.0
Juin 2016	14.7

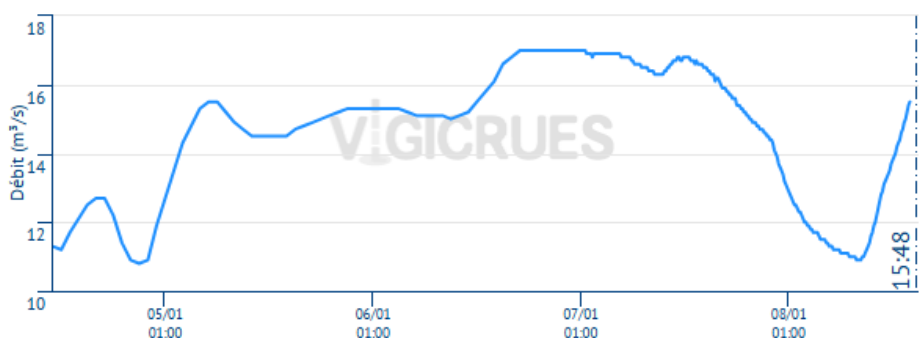
### Orge à Saint Chéron



#### Crues historiques

Date	$Q_{max}$ (m³/s)
Juin 2016	4.2
Juin 2013	3.2

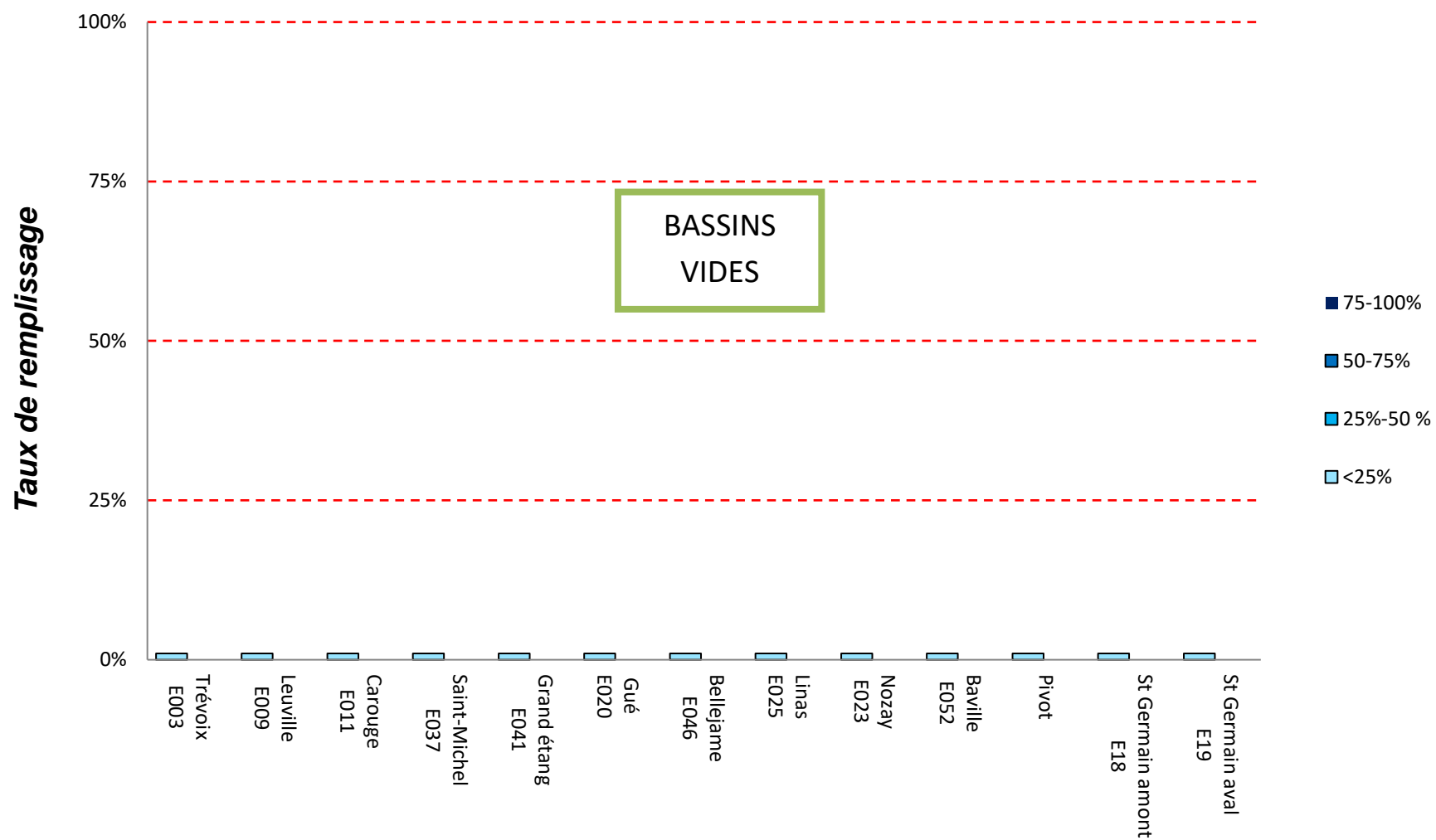
### Orge à Morsang-sur-Orge



#### Crues historiques

Date	$Q_{max}$ (m³/s)
Juin 2016	40.8
Juillet 2010	38.9

## Etat de remplissage des bassins



## CARTE DES BASSINS

