

# BULLETIN DE SITUATION N°4

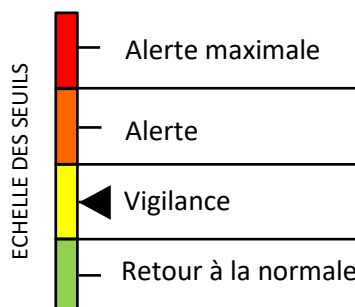
Syndicat de l'Orge  
163, route de Fleury - 91172 Viry-Chatillon  
Pour plus d'information : [www.syndicatdelorge.fr](http://www.syndicatdelorge.fr)  
**N° vert (24/24h, 7/7j) : 0 805 29 20 90**  
(Service et appel gratuits)



Le 07/01/2025 16:30







ETAT ACTUEL :

**VIGILANCE**



	AMONT	AVAL
DEBITS	2.4 m <sup>3</sup> /s à St-Cyr-sous-Dourdan 1 m <sup>3</sup> /s à Saint Chéron	18 m <sup>3</sup> /s à Morsang-sur-Orge
SATURATION DES SOLS	saturés	saturés

## PREVISIONS METEOROLOGIQUES

	MATIN	APRES-MIDI	PLUIE
Mercredi 8/01	 Pluie	 Pluie	18-20 mm
Jeudi 9/01	 Pluie	 Pluie	5-10 mm
Vendredi 10/01	 Pluie	 Variable	2 mm

SOURCE : Météo France, prévisions à Brétigny-sur-Orge

### **Vigilance, fortes pluies annoncées**

Des pluies importantes sont annoncées à partir de cette nuit et jusqu'à jeudi midi. Les sols sont complètement saturés et les niveaux des cours d'eau sont déjà hauts.

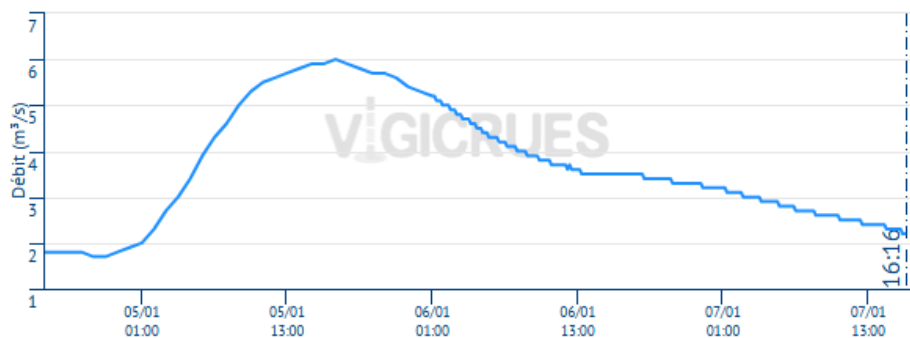
Si les cumuls annoncés se confirment, une nouvelle hausse des cours d'eau est à prévoir.

Nos bassins sont actuellement vides. Nos agents surveillent attentivement la situation. Restez vigilants.

Un nouveau point de situation sera fait demain matin.

## EVOLUTION DES DEBITS DES COURS D'EAU

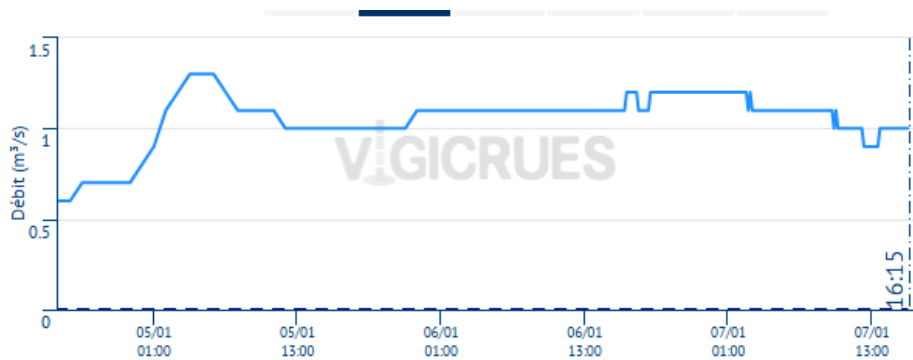
### Rémarde à St Cyr sous Dourdan



#### Crues historiques

Date	$Q_{max}$ (m³/s)
Juin 2018	15.0
Juin 2016	14.7

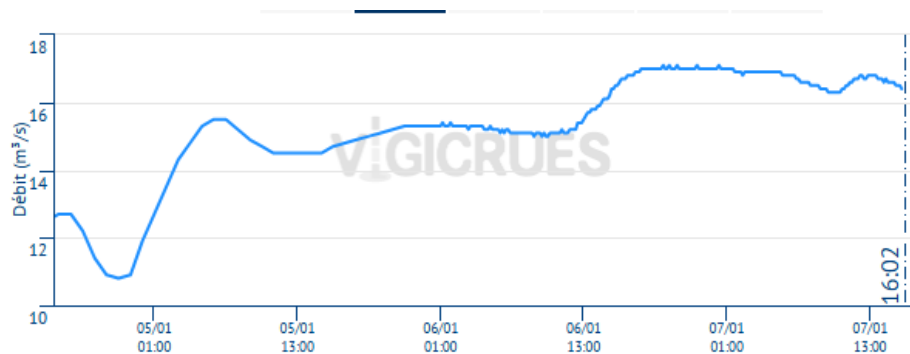
### Orge à Saint Chéron



#### Crues historiques

Date	$Q_{max}$ (m³/s)
Juin 2016	4.2
Juin 2013	3.2

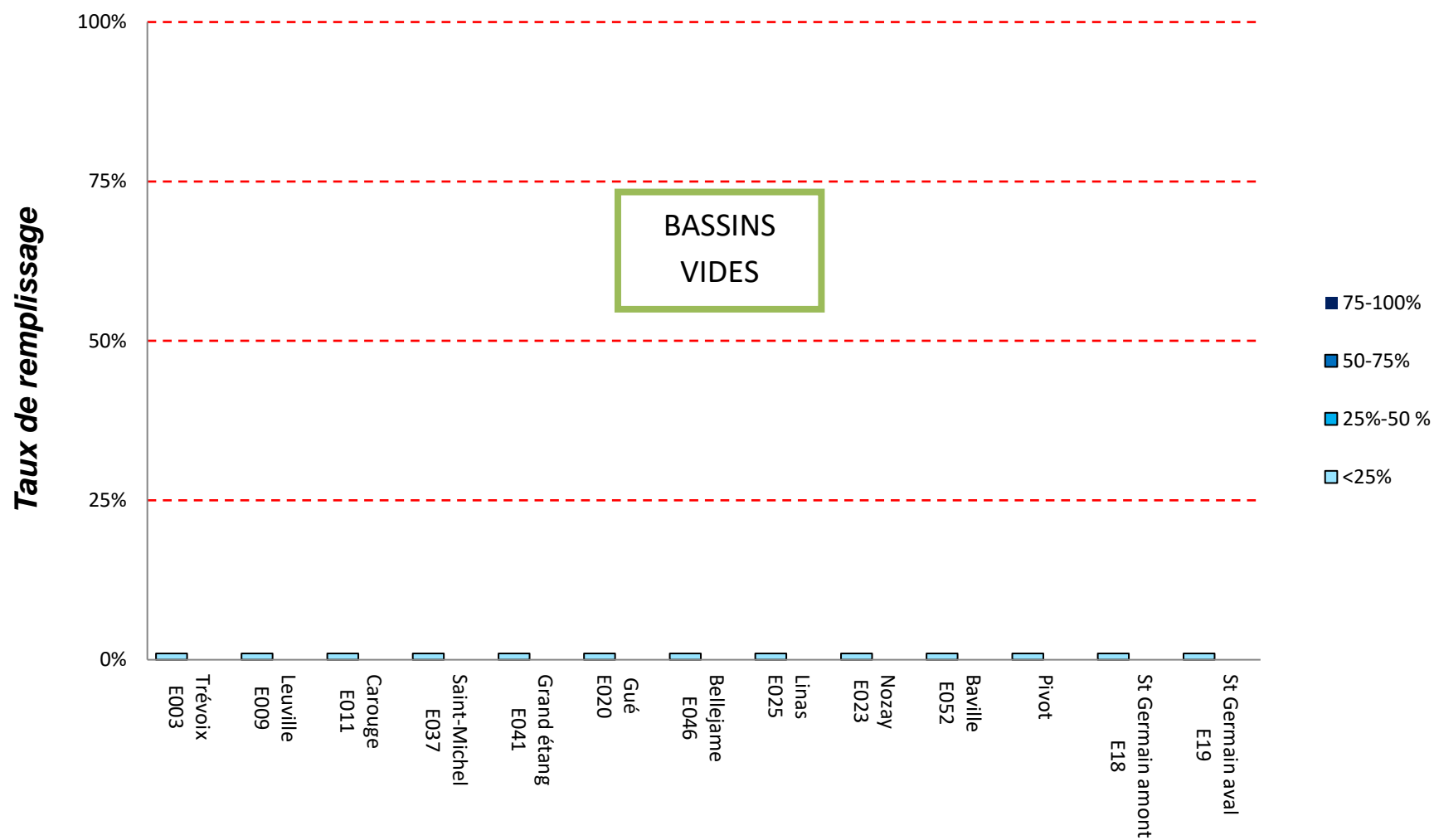
### Orge à Morsang-sur-Orge



#### Crues historiques

Date	$Q_{max}$ (m³/s)
Juin 2016	40.8
Juillet 2010	38.9

## Etat de remplissage des bassins



## CARTE DES BASSINS

