

ANNEXE 1

Délibération n° 2024.39 : Demande de mise en place d'une  
Servitude d'Utilité publique et d'une enquête parcellaire des digues  
de la Morte Rivière à Viry-Chatillon

**EXTRAIT DU REGISTRE DES DELIBERATIONS**

**DU BUREAU SYNDICAL DU MARDI 24 SEPTEMBRE 2024**

**N°2024.39 : DEMANDE DE MISE EN PLACE D'UNE SERVITUDE D'UTILITE PUBLIQUE ET D'UNE ENQUETE PARCELLAIRE DES DIGUES DE LA MORTE RIVIERE A VIRY-CHATILLON**

Le vingt-quatre septembre deux mille vingt-quatre à 18h00, le Bureau syndical légalement convoqué le mardi dix-sept septembre deux mille vingt-quatre, s'est réuni, dans les locaux du Syndicat à Ollainville, sous la présidence de Monsieur François CHOLLEY, Président du Syndicat de l'Orge.

**Etaient présents :**

François CHOLLEY, Président du Syndicat Communauté d'Agglomération Cœur d'Essonne Agglomération,  
Francis SAINT-PIERRE, 4<sup>e</sup> vice-président, Grand Orly Seine Bièvre,  
Jean-Jacques GROUSSEAU, 6<sup>e</sup> vice-président, Grand Orly Seine Bièvre,  
Sylvie OLLIVIER-HENRY, 7<sup>e</sup> vice-présidente, Le Val Saint Germain,  
Pierre LE FLOC'H, 8<sup>e</sup> vice-président, Communauté de Communes Entre Juine et Renarde,  
Fabrice ARBELET, 11<sup>e</sup> vice-président, Communauté d'Agglomération Cœur d'Essonne Agglomération,  
Nicolas FOUQUE, 12<sup>e</sup> vice-président, Communauté d'Agglomération Cœur d'Essonne Agglomération,  
William BERRICHILLO, 13<sup>e</sup> vice-président, Communauté de Communes du Pays de Limours, Saint-Maurice-Montcouronne,  
Camille BERTINE, 14<sup>e</sup> vice-présidente, Communauté d'Agglomération Cœur d'Essonne Agglomération,  
Olivier MARCHAU, 15<sup>e</sup> vice-président, Communauté d'Agglomération Paris Saclay, Epinay-sur-Orge,  
Sylvain TANGUY, 4<sup>e</sup> conseiller délégué, Communauté d'Agglomération Cœur d'Essonne Agglomération,  
Gérard KERVRAN, 5<sup>e</sup> conseiller délégué, Communauté d'Agglomération Cœur d'Essonne Agglomération,  
Emmanuel DASSA, 6<sup>e</sup> conseiller délégué, Communauté de Communes du Pays de Limours, Briis-sous-Forges,

**Secrétaire de séance :** Camille BERTINE, 14<sup>e</sup> vice-présidente, Communauté d'Agglomération Cœur d'Essonne Agglomération,

**Etaient excusés :**

Olivier THOMAS, 1<sup>er</sup> vice-président, Communauté d'Agglomération Paris Saclay, Marcoussis,  
Thierry DEGIVRY, 2<sup>e</sup> vice-président, Communauté de Communes du Pays de Limours, Fontenay-lès-Briis,  
Fatima OGBI, 3<sup>e</sup> vice-présidente, Communauté d'Agglomération Grand Paris Sud Seine Essonne Sénart,  
Magali HAUTEFEUILLE, 5<sup>e</sup> vice-présidente, Communauté de communes Dourdannais en Hurepoix, Sermaise,  
Gilles FRAYSSE, 10<sup>e</sup> vice-président, Communauté d'Agglomération Cœur d'Essonne Agglomération,  
Jean-Claude DESILE, 3<sup>e</sup> conseiller délégué, Communauté de communes Dourdannais en Hurepoix, Saint-

**EXTRAIT DU REGISTRE DES DELIBERATIONS**

**DU BUREAU SYNDICAL DU MARDI 24 SEPTEMBRE 2024**

**N°2024.39 : DEMANDE DE MISE EN PLACE D'UNE SERVITUDE D'UTILITE PUBLIQUE ET D'UNE ENQUETE PARCELLAIRE DES DIGUES DE LA MORTE RIVIERE A VIRY-CHATILLON**

**LE BUREAU SYNDICAL,**

**VU** les articles L5711-1 et suivants du Code général des collectivités territoriales,

**VU** les statuts du SYORP et notamment sa compétence GEMAPI,

**VU** l'article L 566-12-2 du Code de l'Environnement relatif à la mise en place de servitudes de type PM7,

**VU** l'arrêté n°2022-DDT-SE-246 du 27 juin 2022 portant autorisation du système d'endiguement de la Morte Rivière sur la commune de Viry-Châtillon,

**CONSIDERANT** la nécessité pour le SYORP d'avoir accès à l'arrière des digues pour réaliser leur surveillance et leur entretien en toutes circonstances,

**CONSIDERANT** que le canal de la Morte Rivière, construit en 1930 sur la commune de Viry-Châtillon, constitue le bras de décharge de l'Orge vers la Seine et que ce canal est surmonté d'un parapet vertical en béton, destiné à protéger des inondations les lieux habités à proximité du cours d'eau,

**CONSIDERANT** que l'origine du canal se situe impasse Camélinat à Viry-Châtillon et que la Morte-rivière rejoint la Seine quai de Châtillon, après être passée sous la route nationale 7 et sous les voies SNCF à proximité de la gare,

**CONSIDERANT** que les deux digues du canal sont classées en système d'endiguement, catégorie B par arrêté préfectoral,

**CONSIDERANT** qu'en vertu de l'arrêté n°2022-DDT-SE-246 portant autorisation du système d'endiguement de la Morte Rivière sur la commune de Viry-Châtillon, le Syndicat doit, soit justifier du droit d'accès à l'ensemble des ouvrages, soit déposer une demande de Servitude d'Utilité Publique (SUP) afin de justifier de son droit d'accès à l'ensemble des ouvrages,

**CONSIDERANT** que le PLU actuel de la commune de Viry-Châtillon comprend une bande d'inconstructibilité de 5 m et que la servitude du Syndicat s'établirait sur 4 mètres de large à partir du haut de digue, afin de permettre l'accès et l'entretien de celle-ci,

**CONSIDERANT** que cette mise en place de servitude s'accompagne d'une enquête parcellaire et d'une enquête publique,

**APRES EN AVOIR DELIBERE, ET A L'UNANIMITE,**

**APPROUVE** la création d'une servitude de type PM7, relative aux ouvrages ou infrastructures permettant de prévenir les inondations et les submersions,

**APPROUVE** la mise en œuvre de la procédure d'instauration de servitude d'utilité publique au titre de l'article L 566-12-2 du Code de l'Environnement,

**APPROUVE** le dossier d'enquête publique relatif à l'instauration de la Servitude d'Utilité Publique et le dossier d'enquête parcellaire,

Reçu le 14/10/2024 **AUTORISE** le Président à solliciter auprès de la Préfecture, l'ouverture de l'enquête parcellaire ainsi que l'enquête publique nécessaire pour l'instauration de servitude d'utilité publique (type PM7),

**DIT** que les dépenses correspondantes seront inscrites au budget,

**DIT** que la présente délibération peut faire l'objet d'un recours pour excès de pouvoir devant le Tribunal administratif de Versailles, dans un délai de 2 mois à compter de sa publication et de sa transmission au contrôle de légalité,

Fait à Ollainville, le mardi 24 septembre 2024,

  
Le Président  
François CHOLLEY  
SYNDICAT DE L'ORGE

  
La secrétaire de séance  
Camille BERTINE  
SYNDICAT DE L'ORGE



## ANNEXE 2

Arrêté préfectoral n°2013-DDT-SE-401 du 29 novembre 2013 pour  
la digue rive gauche et arrêté préfectoral n°2013-DDT-SE-402 du 29  
novembre 2013 pour la digue rive droite



PREFET DE L'ESSONNE

Direction Départementale des Territoires  
Service de l'Environnement - Bureau de l'Eau

**Arrêté préfectoral n° 2013-DDT-SE-401 du 29 novembre 2013  
portant prescriptions complémentaires à la déclaration d'existence  
de la digue rive gauche de la Morte Rivière  
située sur la commune de VIRY-CHATILLON**

**LE PREFET DE L'ESSONNE,  
Chevalier de la Légion d'Honneur,  
Officier de l'Ordre National du Mérite,**

- VU le Code de l'environnement et notamment ses articles L. 211-3, L. 214-1 et suivants, et R. 214-112 à R. 214-147 ;
- VU la loi n° 82.213 du 2 mars 1982 modifiée relative aux droits et libertés des communes, des départements et des régions ;
- VU la loi n° 2004-809 du 13 août 2004 relative aux libertés et responsabilités locales, notamment l'article 132 ;
- VU le décret n° 2004-374 du 29 avril 2004 modifié relatif aux pouvoirs des Préfets, à l'organisation et à l'action des services de l'État dans les régions et départements ;
- VU le décret du 25 juillet 2013 portant nomination de Monsieur Bernard SCHMELTZ, Préfet hors classe, en qualité de Préfet de l'Essonne ;
- VU le décret du 12 juin 2012 portant nomination de M. Alain ESPINASSE, Secrétaire Général de la préfecture de l'Essonne ;
- VU l'arrêté ministériel du 29 février 2008 fixant des prescriptions relatives à la sécurité et à la sûreté des ouvrages hydrauliques ;
- VU l'arrêté n° 2009-1531 du 20 novembre 2009 du Préfet de la Région d'Ile-de-France, Préfet coordonnateur du bassin Seine-Normandie, portant approbation du Schéma Directeur d'Aménagement et de Gestion des Eaux du bassin de la Seine et des cours d'eau côtiers normands et arrêtant le programme pluriannuel de mesures ;
- VU l'arrêté préfectoral n° 2010-DDT-SE-1120 du 13 octobre 2010 modifiant l'arrêté préfectoral n° 2005-DDAF-SE-1193 du 21 décembre 2005 fixant la répartition des compétences entre les services dans le domaine de la police et de la gestion des eaux superficielles, souterraines et de la pêche et abrogeant l'arrêté préfectoral n° 2008-DDAF-SE-1177 du 31 décembre 2008 ;
- VU l'arrêté n° PREF-MC-031 du 26 août 2013 portant délégation de signature à M. Alain ESPINASSE, Secrétaire Général de la préfecture de l'Essonne, Sous-Préfet de l'arrondissement chef-lieu ;
- VU l'arrêté du 21 mai 2010 définissant l'échelle de gravité des événements ou évolutions concernant un barrage ou une digue ou leur exploitation et mettant en cause ou étant susceptibles de mettre en cause la sécurité des Personnes ou des biens et précisant les modalités de leur déclaration ;
- VU l'arrêté préfectoral n° 2013-PREF-DDT-SG-035 du 22 janvier 2013 portant organisation de la direction départementale des territoires de l'Essonne au 1er janvier 2013 ;
- VU l'arrêté préfectoral n° 2013-PREF-DDT-SG-065 du 5 février 2013 rectifiant l'arrêté n° 2013-PREF-DDT-SG-035 du 22 janvier 2013 ;

.../...

- VU la déclaration d'existence, au titre de l'article L. 214-3 du Code de l'environnement, parvenue complète au Guichet Unique de l'Eau le 20 mars 2013, transmise par le Syndicat Mixte de la Vallée de l'Orge Aval, enregistrée sous le n° 91-2013-00010 et relative aux études concernant la sécurité des ouvrages sur le territoire du SIVOA – Dignes de la Morte Rivière – Lieu dit Centre Ville - commune de VIRY-CHATILLON ;
- VU le rapport du Syndicat mixte de la Vallée de l'Orge Aval (SIVOA) concernant la proposition de classement des digues de la Morte Rivière transmis à la Direction Départementale des Territoires (DDT) de l'Essonne le 28 février 2013 ;
- VU le récépissé de déclaration d'existence N° 91-2013-00010 du 8 avril 2013 au titre de la loi sur l'eau préalable à la déclaration d'existence des digues de la Morte Rivière- Lieu-dit Centre Ville sur la commune de Viry-Chatillon ;
- VU l'avis du Pôle Risques et Aménagement de la Direction Régionale et Interdépartementale de l'Environnement et de l'Énergie (DRIEE) d'Ile-de-France ;
- VU le rapport du Service chargé de la Police de l'Eau de la Direction Départementale des Territoires de l'Essonne en date du 27 août 2013 ;
- VU l'avis du Conseil départemental de l'environnement et des risques sanitaires et technologiques de l'Essonne en date du 19 septembre 2013 ;
- VU le courrier en date du 10 octobre 2013, par lequel le Syndicat mixte de la Vallée de l'Orge Aval (SIVOA) a été invité à faire valoir ses observations sur les prescriptions envisagées ;

**CONSIDERANT** que le pétitionnaire n'a pas émis d'avis défavorable dans le délai de 15 jours qui lui est réglementairement imparti sur le projet du présent arrêté qui lui a été transmis par courrier du 10 octobre 2013 ;

**CONSIDERANT** les caractéristiques techniques de l'ouvrage, notamment la hauteur de la digue et la population maximale résidant dans la zone protégée en incluant notamment les populations saisonnières tels que définis au sens de l'article R.214-113 du Code de l'environnement ;

Sur proposition du Secrétaire Général de la Préfecture de l'Essonne ;

## ARRETE

### Titre I - RECONNAISSANCE DE L'EXISTENCE, CLASSE DE L'OUVRAGE ET MISE EN CONFORMITÉ

#### Article 1 : Reconnaissance de l'existence

Il est donné acte au Syndicat mixte de la Vallée de l'Orge Aval (SIVOA), 163 route de Fleury 91172 Viry-Chatillon Cedex, de sa déclaration d'existence de la digue rive gauche de la Morte Rivière située sur la commune de VIRY-CHATILLON (coordonnées RGF 93 estimées à l'extrémité Ouest (amont) x = 653 164 et y = 6 842 187 et l'extrémité Est (aval) x = 655 060 et y = 6 841 987), en application de l'article R. 214-53 du Code de l'environnement, sous réserve du respect des prescriptions énoncées par le présent arrêté en application de l'article L. 214-3 du Code de l'environnement.

L'ouvrage déclaré relève des rubriques suivantes définies au tableau de l'article R. 214-1 du Code de l'environnement :

Rubriques	Intitulé	Régime
3.2.2.0	Installations, ouvrages, remblais dans le lit mineur d'un cours d'eau : 1° surface soustraite supérieure ou égale à 10.000 m <sup>2</sup>	Autorisation
3.2.6.0	Digues à l'exception de celles visées à la rubrique 3.2.5.0 : 1° De protection contre les inondations et submersions	Autorisation

.../...

## **Article 2 : Mandat**

Le propriétaire peut confier la surveillance et (ou) l'entretien de l'ouvrage à un exploitant. Une convention doit préciser les obligations des parties en matière de suivi ainsi que la répartition des frais résultants des prescriptions du service de contrôle. Un exemplaire de cette convention sera transmis au Service Police de l'Eau et au Service de contrôle de la DRIEE. Le propriétaire est responsable de la sécurité de l'ouvrage, il surveille et entretient l'ouvrage et ses dépendances.

## **Article 3 : Classement de la digue**

Les caractéristiques géométriques de l'ouvrage définies à l'article R. 214-113 du Code de l'environnement :

- hauteur par rapport au terrain naturel = 1,2 m étant >1 m
- population présente dans la zone protégée : environ 2500 personnes
  - «H» : hauteur de l'ouvrage exprimée en mètres et définie comme la plus grande hauteur mesurée verticalement entre le sommet de l'ouvrage et le terrain naturel du côté de la zone protégée à l'aplomb de ce sommet ;
  - «P» : population maximale exprimée en nombre d'habitants résidant dans la zone protégée, en incluant notamment les populations saisonnières ;

conduisent à classer la digue rive gauche de la Morte Rivière dénommée ci après "l'ouvrage", en classe **B**.

## **Article 4 : Prescriptions relatives à l'ouvrage**

La digue rive gauche de la Morte-Rivière doit être rendue conforme aux dispositions des articles R. 214-122 à R. 214-124, R. 214-140 à R. 214-142 et R. 214-147 du Code de l'environnement et à l'arrêté du 29 février 2008 suivant les délais et modalités suivantes, à savoir :

- la constitution d'un dossier relatif à l'ouvrage avant le 31 décembre 2013 qui contient :
  - tous les documents relatifs à l'ouvrage, permettant d'avoir une connaissance la plus complète possible de sa configuration exacte, de sa fondation, de ses ouvrages annexes, de son environnement hydrologique, géomorphologique et géologique ainsi que de son exploitation depuis sa mise en service ;
  - une description de l'organisation mise en place pour assurer l'exploitation et la surveillance de l'ouvrage en toutes circonstances. Le rapport de surveillance de l'ouvrage doit être transmis au Préfet au moins une fois tous les cinq ans ;
  - des consignes écrites dans lesquelles sont fixées les instructions de surveillance de l'ouvrage en toutes circonstances ainsi que celles concernant son exploitation en période de crue. Ces consignes précisent le contenu des visites techniques approfondies mentionnées à l'article R. 214-123 du Code de l'environnement.
- la réalisation d'une visite technique approfondie initiale le 31 décembre 2013, puis tous les ans. Elles font l'objet d'un compte rendu transmis au Préfet. Ces visites techniques approfondies doivent être menées par un personnel compétent notamment en hydraulique, en électromécanique, en géotechnique et en génie civil et ayant une connaissance suffisante du dossier ;
- la réalisation de visites de surveillance : conformément à l'article R. 214-123 du Code de l'environnement, le propriétaire ou l'exploitant surveille et entretient l'ouvrage et ses dépendances. Il procède notamment à des vérifications du bon fonctionnement des organes de sécurité et à des visites techniques approfondies de l'ouvrage. Les rapports des visites de surveillance (VS) des ouvrages mentionnées à l'article R. 214-144 du Code de l'environnement, seront transmis au Préfet dans le délai d'un an suivant l'approbation des consignes puis tous les 5 ans ;
- la réalisation du diagnostic initial de sûreté : le diagnostic de sûreté de la digue, dit diagnostic initial, devra être réalisé dans les deux mois suivant la notification du présent arrêté, avec transmission du rapport au service de contrôle (DRIEE Ile-de-France) ;
- la réalisation d'une étude de dangers telle que mentionnée au 3° du III de l'article L. 211.3 avant le 31 décembre 2014. L'étude de dangers est actualisée tous les 10 ans. L'étude de dangers initiale, ainsi que son actualisation, est transmise au Préfet ;

.../...

- la réalisation d'une revue de sûreté telle que prévue à l'article R. 214-142 par un organisme agréé, et son rapport à transmettre au Préfet ; elle est renouvelée tous les 10 ans.

#### **Article 5 : Événements importants pour la sûreté hydraulique**

L'exploitant déclarera tout événement important pour la sûreté hydraulique conformément aux dispositions de l'arrêté du 21 mai 2010.

### **Titre II – DISPOSITIONS GÉNÉRALES**

#### **Article 6 : Droits des tiers**

Les droits des tiers sont et demeurent expressément réservés.

#### **Article 7 : Autres réglementations**

Le présent arrêté ne dispense en aucun cas le déclarant de faire les déclarations ou d'obtenir les autorisations requises par d'autres réglementations.

#### **Article 8 : Publication et information des tiers**

Le présent arrêté sera publié au recueil des actes administratifs de la préfecture de l'Essonne.

Un extrait et une copie du présent arrêté seront adressés au maire de la commune de Viry-Châtillon pour être respectivement affichés dans la mairie pendant au moins un mois et mis à la disposition du public. Le procès-verbal de l'accomplissement de cette formalité sera dressé par le maire et adressé au préfet.

Le présent arrêté sera également mis à disposition du public sur le site internet des Services de l'État en Essonne, pendant un an au moins (<http://www.essonne.gouv.fr/fre/Publications-legales/Arretes/Eau-arretes-prefectoraux-et-recepissces-de-declaration>).

#### **Article 9 : Délais et voies de recours**

(Articles L. 214-10, L. 514-6 et R. 514-3-1 du Code de l'environnement)

La présente décision est soumise à un contentieux de pleine juridiction. Elle peut être déférée à la juridiction administrative (Tribunal Administratif de Versailles, 56 avenue de Saint-Cloud, 78011 Versailles) :

- par les tiers, personnes physiques ou morales, les communes intéressées ou leurs groupements, en raison des inconvénients ou des dangers que le fonctionnement de l'installation présente pour les intérêts mentionnés à l'article L. 211-1, dans un délai d'un an à compter de la publication ou de l'affichage de cette décision. Si la mise en service de l'installation n'est pas intervenue six mois après la publication ou l'affichage de cette décision, le délai de recours continue à courir jusqu'à l'expiration d'une période de six mois après cette mise en service,
- par les demandeurs ou exploitants, dans un délai de deux mois à compter de la date à laquelle la décision leur a été notifiée.

#### **Article 10 : Exécution**

Le Secrétaire Général de la Préfecture de l'Essonne, le Sous-Préfet de Palaiseau, la Directrice Départementale des Territoires de l'Essonne, le Maire de la commune de Viry-Châtillon, le Directeur Régional et Interdépartemental de l'Environnement et de l'Énergie sont chargés, chacun en ce qui le concerne, de l'exécution du présent arrêté.

Le Préfet

Pour le Préfet,  
le Secrétaire Général

Alain ESPINASSE



PREFET DE L'ESSONNE

Direction Départementale des Territoires  
Service de l'Environnement - Bureau de l'Eau

**Arrêté préfectoral n° 2013-DDT-SE-402 du 29 novembre 2013  
portant prescriptions complémentaires à la déclaration d'existence  
de la digue rive droite de la Morte Rivière  
située sur la commune de VIRY-CHATILLON**

**LE PREFET DE L'ESSONNE,  
Chevalier de la Légion d'Honneur,  
Officier de l'Ordre National du Mérite,**

- VU le Code de l'environnement et notamment ses articles L. 211-3, L. 214-1 et suivants, et R. 214-112 à R. 214-147 ;
- VU la loi n° 82.213 du 2 mars 1982 modifiée relative aux droits et libertés des communes, des départements et des régions ;
- VU la loi n° 2004-809 du 13 août 2004 relative aux libertés et responsabilités locales, notamment l'article 132 ;
- VU le décret n° 2004-374 du 29 avril 2004 modifié relatif aux pouvoirs des Préfets, à l'organisation et à l'action des services de l'État dans les régions et départements ;
- VU le décret du 25 juillet 2013 portant nomination de Monsieur Bernard SCHMELTZ, Préfet hors classe, en qualité de Préfet de l'Essonne ;
- VU le décret du 12 juin 2012 portant nomination de M. Alain ESPINASSE, Secrétaire Général de la préfecture de l'Essonne ;
- VU l'arrêté ministériel du 29 février 2008 fixant des prescriptions relatives à la sécurité et à la sûreté des ouvrages hydrauliques ;
- VU l'arrêté n° 2009-1531 du 20 novembre 2009 du Préfet de la Région d'Ile-de-France, Préfet coordonnateur du bassin Seine-Normandie, portant approbation du Schéma Directeur d'Aménagement et de Gestion des Eaux du bassin de la Seine et des cours d'eau côtiers normands et arrêtant le programme pluriannuel de mesures ;
- VU l'arrêté préfectoral n° 2010-DDT-SE-1120 du 13 octobre 2010 modifiant l'arrêté préfectoral n° 2005-DDAF-SE-1193 du 21 décembre 2005 fixant la répartition des compétences entre les services dans le domaine de la police et de la gestion des eaux superficielles, souterraines et de la pêche et abrogeant l'arrêté préfectoral n° 2008-DDAF-SE-1177 du 31 décembre 2008 ;
- VU l'arrêté n° PREF-MC-031 du 26 août 2013 portant délégation de signature à M. Alain ESPINASSE, Secrétaire Général de la préfecture de l'Essonne, Sous-Préfet de l'arrondissement chef-lieu ;
- VU l'arrêté du 21 mai 2010 définissant l'échelle de gravité des événements ou évolutions concernant un barrage ou une digue ou leur exploitation et mettant en cause ou étant susceptibles de mettre en cause la sécurité des Personnes ou des biens et précisant les modalités de leur déclaration ;
- VU l'arrêté préfectoral n° 2013-PREF-DDT-SG-035 du 22 janvier 2013 portant organisation de la direction départementale des territoires de l'Essonne au 1er janvier 2013 ;
- VU l'arrêté préfectoral n° 2013-PREF-DDT-SG-065 du 5 février 2013 rectifiant l'arrêté n° 2013-PREF-DDT-SG-035 du 22 janvier 2013 ;

.../...

- VU la déclaration d'existence, au titre de l'article L.214-3 du Code de l'environnement, parvenue complète au Guichet Unique de l'Eau le 20 mars 2013, transmise par le Syndicat Mixte de la Vallée de l'Orge Aval, enregistrée sous le n° 91-2013-00010 et relative aux études concernant la sécurité des ouvrages sur le territoire du SIVOA – Dignes de la Morte Rivière – Lieu dit Centre Ville - commune de VIRY-CHATILLON
- VU le rapport du Syndicat mixte de la Vallée de l'Orge Aval (SIVOA) concernant la proposition de classement des digues de la Morte Rivière transmis à la Direction Départementale des Territoires (DDT) de l'Essonne le 28 février 2013 ;
- VU le récépissé de déclaration d'existence n° 91-2013-00010 du 8 avril 2013 au titre de la loi sur l'eau préalable à la déclaration d'existence des digues de la Morte Rivière- Lieu-dit Centre Ville sur la commune de Viry-Chatillon ;
- VU l'avis du Pôle Risques et Aménagement de la Direction Régionale et Interdépartementale de l'Environnement et de l'Énergie (DRIEE) d'Ile-de-France ;
- VU le rapport du Service chargé de la Police de l'Eau de la Direction Départementale des Territoires de l'Essonne en date du 27 août 2013 ;
- VU l'avis du Conseil départemental de l'environnement et des risques sanitaires et technologiques de l'Essonne en date du 19 septembre 2013 ;
- VU le courrier en date du 10 octobre 2013, par lequel le Syndicat mixte de la Vallée de l'Orge Aval (SIVOA) a été invité à faire valoir ses observations sur les prescriptions envisagées ;

**CONSIDERANT** que le pétitionnaire n'a pas émis d'avis défavorable dans le délai de 15 jours qui lui est réglementairement imparti sur le projet du présent arrêté qui lui a été transmis par courrier du 10 octobre 2013 ;

**CONSIDERANT** les caractéristiques techniques de l'ouvrage, notamment la hauteur de la digue et la population maximale résidant dans la zone protégée en incluant notamment les populations saisonnières tels que définis au sens de l'article R. 214-113 du Code de l'environnement ;

Sur proposition du Secrétaire Général de la Préfecture de l'Essonne ;

## **ARRETE**

### **Titre I - RECONNAISSANCE DE L'EXISTENCE, CLASSE DE L'OUVRAGE ET MISE EN CONFORMITÉ**

#### **Article 1 : Reconnaissance de l'existence**

Il est donné acte au Syndicat mixte de la Vallée de l'Orge Aval (SIVOA), 163 route de Fleury 91172 Viry-Châtillon Cedex, de sa déclaration d'existence de la digue rive droite de la Morte Rivière située sur la commune de VIRY-CHATILLON (coordonnées RGF 93 estimées à l'extrémité Ouest (amont) x = 653 164 et y = 6 842 187 et l'extrémité Est (aval) x = 655 060 et y = 6 841 987), en application de l'article R. 214-53 du Code de l'environnement, sous réserve du respect des prescriptions énoncées par le présent arrêté en application de l'article L. 214-3 du Code de l'environnement.

L'ouvrage déclaré relève des rubriques suivantes définies au tableau de l'article R. 214-1 du Code de l'environnement :

Rubriques	Intitulé	Régime
3.2.2.0	Installations, ouvrages, remblais dans le lit mineur d'un cours d'eau : 1° surface soustraite supérieure ou égale à 10.000 m <sup>2</sup>	Autorisation
3.2.6.0	Digues à l'exception de celles visées à la rubrique 3.2.5.0 : 1° De protection contre les inondations et submersions	Autorisation

## **Article 2 : Mandat**

Le propriétaire peut confier la surveillance et (ou) l'entretien de l'ouvrage à un exploitant. Une convention doit préciser les obligations des parties en matière de suivi ainsi que la répartition des frais résultants des prescriptions du service de contrôle. Un exemplaire de cette convention sera transmis au Service Police de l'Eau et au Service de contrôle de la DRIEE. Le propriétaire est responsable de la sécurité de l'ouvrage, il surveille et entretient l'ouvrage et ses dépendances.

## **Article 3 : Classement de la digue**

Les caractéristiques géométriques de l'ouvrage définies à l'article R. 214-113 du Code de l'environnement :

- hauteur par rapport au terrain naturel estimée à 1,05 m étant >1 m
- population présente dans la zone protégée : environ 6000 personnes
  - «H» : hauteur de l'ouvrage exprimée en mètres et définie comme la plus grande hauteur mesurée verticalement entre le sommet de l'ouvrage et le terrain naturel du côté de la zone protégée à l'aplomb de ce sommet ;
  - «P» : population maximale exprimée en nombre d'habitants résidant dans la zone protégée, en incluant notamment les populations saisonnières ;

conduisent à classer la digue rive droite de la Morte Rivière dénommée ci après "l'ouvrage", en classe B.

## **Article 4 : Prescriptions relatives à l'ouvrage**

La digue rive droite de la Morte-Rivière doit être rendue conforme aux dispositions des articles R. 214-122 à R. 214-124, R. 214-140 à R. 214-142 et R. 214-147 du Code de l'environnement et à l'arrêté du 29 février 2008 suivant les délais et modalités suivantes, à savoir :

- la constitution d'un dossier relatif à l'ouvrage avant le 31 décembre 2013 qui contient :
  - tous les documents relatifs à l'ouvrage, permettant d'avoir une connaissance la plus complète possible de sa configuration exacte, de sa fondation, de ses ouvrages annexes, de son environnement hydrologique, géomorphologique et géologique ainsi que de son exploitation depuis sa mise en service ;
  - une description de l'organisation mise en place pour assurer l'exploitation et la surveillance de l'ouvrage en toutes circonstances. Le rapport de surveillance de l'ouvrage doit être transmis au Préfet au moins une fois tous les cinq ans ;
  - des consignes écrites dans lesquelles sont fixées les instructions de surveillance de l'ouvrage en toutes circonstances ainsi que celles concernant son exploitation en période de crue. Ces consignes précisent le contenu des visites techniques approfondies mentionnées à l'article R. 214-123 du Code de l'environnement ;
- la réalisation d'une visite technique approfondie initiale le 31 décembre 2013, puis tous les ans. Elles font l'objet d'un compte rendu transmis au Préfet. Ces visites techniques approfondies doivent être menées par un personnel compétent notamment en hydraulique, en électromécanique, en géotechnique et en génie civil et ayant une connaissance suffisante du dossier ;
- la réalisation de visites de surveillance : conformément à l'article R. 214-123 du Code de l'environnement, le propriétaire ou l'exploitant surveille et entretient l'ouvrage et ses dépendances. Il procède notamment à des vérifications du bon fonctionnement des organes de sécurité et à des visites techniques approfondies de l'ouvrage. Les rapports des visites de surveillance (VS) des ouvrages mentionnées à l'article R. 214-144 du Code de l'environnement, seront transmis au Préfet dans le délai d'un an suivant l'approbation des consignes puis tous les 5 ans ;
- la réalisation du diagnostic initial de sûreté : le diagnostic de sûreté de la digue, dit diagnostic initial, devra être réalisé dans les deux mois suivant la notification du présent arrêté, avec transmission du rapport au service de contrôle (DRIEE Ile-de-France) ;
- la réalisation d'une étude de dangers telle que mentionnée au 3° du III de l'article L. 211.3 avant le 31 décembre 2014. L'étude de dangers est actualisée tous les 10 ans. L'étude de dangers initiale, ainsi que son actualisation, est transmise au Préfet ;



- la réalisation d'une revue de sûreté telle que prévue à l'article R. 214-142 par un organisme agréé, et son rapport à transmettre au Préfet ; elle est renouvelée tous les 10 ans.

#### **Article 5 : Événements importants pour la sûreté hydraulique**

L'exploitant déclarera tout événement important pour la sûreté hydraulique conformément aux dispositions de l'arrêté du 21 mai 2010.

### **Titre II – DISPOSITIONS GÉNÉRALES**

#### **Article 6 : Droits des tiers**

Les droits des tiers sont et demeurent expressément réservés.

#### **Article 7 : Autres réglementations**

Le présent arrêté ne dispense en aucun cas le déclarant de faire les déclarations ou d'obtenir les autorisations requises par d'autres réglementations.

#### **Article 8 : Publication et information des tiers**

Le présent arrêté sera publié au recueil des actes administratifs de la préfecture de l'Essonne.

Un extrait et une copie du présent arrêté seront adressés au maire de la commune de Viry-Châtillon pour être respectivement affichés dans la mairie pendant au moins un mois et mis à la disposition du public. Le procès-verbal de l'accomplissement de cette formalité sera dressé par le maire et adressé au préfet.

Le présent arrêté sera également mis à disposition du public sur le site internet des Services de l'État en Essonne, pendant un an au moins (<http://www.essonne.gouv.fr/Pre/Publications-legales/Arretes/Eau-arretes-prefectoraux-et-recepissés-de-declaration>).

#### **Article 9 : Délais et voies de recours**

(Articles L. 214-10, L. 514-6 et R. 514-3-1 du Code de l'environnement)

La présente décision est soumise à un contentieux de pleine juridiction. Elle peut être déférée à la juridiction administrative (Tribunal Administratif de Versailles, 56 avenue de Saint-Cloud, 78011 Versailles) :

- par les tiers, personnes physiques ou morales, les communes intéressées ou leurs groupements, en raison des inconvénients ou des dangers que le fonctionnement de l'installation présente pour les intérêts mentionnés à l'article L. 211-1, dans un délai d'un an à compter de la publication ou de l'affichage de cette décision. Si la mise en service de l'installation n'est pas intervenue six mois après la publication ou l'affichage de cette décision, le délai de recours continue à courir jusqu'à l'expiration d'une période de six mois après cette mise en service,
- par les demandeurs ou exploitants, dans un délai de deux mois à compter de la date à laquelle la décision leur a été notifiée.

#### **Article 10 : Exécution**

Le Secrétaire Général de la Préfecture de l'Essonne, le Sous-Préfet de Palaiseau, la Directrice Départementale des Territoires de l'Essonne, le Maire de la commune de Viry-Châtillon, le Directeur Régional et Interdépartemental de l'Environnement et de l'Énergie sont chargés, chacun en ce qui le concerne, de l'exécution du présent arrêté.

Le Préfet  
Pour le Préfet,  
le Secrétaire Général

Alain ESPINASSE



Liberté • Égalité • Fraternité

RÉPUBLIQUE FRANÇAISE

PRÉFET DE L'ESSONNE



**DIRECTION DÉPARTEMENTALE DES TERRITOIRES**

Service Environnement

Bureau de l'Eau

**POLICE DES EAUX ET DES MILIEUX AQUATIQUES**

**RÉCÉPISSÉ DE DÉCLARATION D'EXISTENCE N° 91-2013 -00010**

**au titre de la loi sur l'eau préalable à la déclaration d'existence concernant la sécurité des ouvrages  
sur le territoire du SIVOA**

**Digues de la Morte Rivière – Lieu-dit Centre Ville  
Commune de VIRY-CHATILLON**

LE PRÉFET DE L'ESSONNE,  
Chevalier de la Légion d'Honneur  
Chevalier de l'Ordre National du Mérite

**VU** le code de l'environnement, notamment les articles L. 210-1 et suivants, R.214-1 à R.214-56, R.216-7 à R.216-14,

**VU** la loi n° 82-213 du 2 mars 1982 modifiée relative aux droits et libertés des communes, des départements et des régions,

**VU** la loi n° 2004-809 du 13 août 2004 relative aux libertés et responsabilités locales, notamment l'article 132,;

**VU** le décret n° 2004-374 du 29 avril 2004 modifié relatif aux pouvoirs des préfets, à l'organisation et à l'action des services de l'Etat dans les régions et départements,

**VU** le décret du 23 décembre 2010 portant nomination de M. Michel FUZEAU, préfet, en qualité de Préfet de l'Essonne,

**VU** l'arrêté du 25 janvier 2010 relatif aux méthodes et critères d'évaluation de l'état écologique, de l'état chimique et du potentiel écologique des eaux de surface pris en application des articles R. 212-10, R. 212-11 et R. 212-18 du code de l'environnement, modifié par l'arrêté du 28 juillet 2011,

**VU** l'arrêté du 28 juillet 2011 modifiant l'arrêté du 25 janvier 2010 relatif aux méthodes et critères d'évaluation de l'état écologique, de l'état chimique et du potentiel écologique des eaux de surface pris en application des articles R. 212-10, R. 212-11 et R. 212-18 du code de l'environnement,

**VU** l'arrêté n° 2009-1531 du 20 novembre 2009 approuvant le Schéma Directeur d'aménagement et de Gestion des Eaux (SDAGE) du bassin de la Seine et des cours d'eau côtiers normands et arrêtant le programme pluriannuel de mesures,

**VU** l'arrêté préfectoral n° 2010-DDT-SE 1120 du 13 octobre 2010 modifiant l'arrêté n°2005-DDAF SE-1193 du 21 décembre 2005 fixant la répartition des compétences entre les services dans le domaine de la police et de la gestion des eaux superficielles, souterraines et de la pêche et abrogeant l'arrêté n° 2008-DDAF SE - 1177 du 31 décembre 2008,

**VU** l'arrêté n°2010-PREF-DCI/2-030 du 30 juin 2010 portant organisation de la Direction Départementale des Territoires de l'Essonne,

VU l'arrêté préfectoral n°2012-PREF-MC-058 du 12 novembre 2012 portant délégation de signature à Madame Marie-Claire BOZONNET, Directrice Départementale des Territoires de l'Essonne,

VU l'arrêté préfectoral n° 2012 DDT-BAJ - 537 du 28 novembre 2012 portant subdélégation de signature à Madame Marie-Claire BOZONNET, Directrice Départementale des Territoires de l'Essonne,

VU la déclaration d'existence, au titre de l'article L.214-3 du code de l'environnement, parvenue complète au Guichet Unique de l'Eau le 20 mars 2013, transmise par le Syndicat Mixte de la Vallée de l'Orge Aval, enregistrée sous le n° 91-2013-00010 et relative aux études concernant la sécurité des ouvrages sur le territoire du SIVOA – Digue de la Morte Rivière – Lieu-dit Centre Ville - Commune de VIRY-CHATILLON.

### DÉLIVRE RÉCÉPISSÉ

au Syndicat Mixte de la Vallée de l'Orge Aval – 163 route de Fleury – 91172 VIRY-CHATILLON, de sa déclaration d'existence relative aux études concernant la sécurité des ouvrages dont la réalisation est prévue sur le territoire du Syndicat - Dignes de la Morte Rivière – Lieu-dit Centre Ville - Commune de VIRY-CHATILLON.

Les ouvrages constitutifs à ces aménagements rentrent dans la nomenclature des opérations soumises à déclaration au titre de l'article L.214-3 du code de l'environnement. Les rubriques du tableau de l'article R.214-1 du code de l'environnement concernées sont les suivantes :

Rubrique	Intitulé	Régime	Arrêté de prescriptions générales
3220	Installations, ouvrages, remblais dans le lit majeur d'un cours d'eau :  1° Surface soustraite supérieure ou égale à 10 000 m <sup>2</sup> (A) ;  Au sens de la présente rubrique, le lit majeur du cours d'eau est la zone naturellement inondable par la plus forte crue connue ou par la crue centennale si celle-ci est supérieure. La surface soustraite est la surface soustraite à l'expansion des crues du fait de l'existence de l'installation ou ouvrage, y compris la surface occupée par l'installation, l'ouvrage ou le remblai dans le lit majeur.	Autorisation	
3260	Digues :  2° De canaux et de rivières canalisées (D).	Déclaration	

### ARTICLE 1er

Le déclarant devra respecter les engagements et valeurs annoncés dans le récépissé de déclaration d'existence, ainsi que dans le dossier de déclaration d'existence et les compléments qui peuvent éventuellement être demandés lors de l'instruction par le Service en charge de la Police de l'eau.

### ARTICLE 2

#### Description des ouvrages :

La régularisation concerne des études sur la sécurité des ouvrages sur le territoire du SIVOA - Dignes de la Morte Rivière – Lieu-dit Centre Ville - Commune de VIRY-CHATILLON.

### **ARTICLE 3**

Lors des travaux d'entretien, toutes les dispositions seront prises pour éviter de polluer les eaux superficielles et les eaux souterraines.

### **ARTICLE 4**

Le déclarant mettra à disposition du Service en charge de la Police de l'eau les documents relatifs à l'entretien et à la surveillance des ouvrages et aménagements.

### **ARTICLE 5**

Tout incident ou accident survenu du fait du fonctionnement de l'installation devra être déclaré sans délai au Préfet et/ou au maire de la commune concernée.

### **ARTICLE 6**

Une copie de la déclaration d'existence et du présent récépissé seront adressés au maire de la commune de VIRY-CHATILLON, qui devra mettre ces documents à la disposition du public, et afficher le récépissé pendant une durée minimale d'un mois.

Le procès-verbal de l'accomplissement de cette formalité sera adressé à la Direction Départementale des Territoires de l'Essonne, Service Environnement, Bureau de l'Eau.

### **ARTICLE 7**

A compter de la date d'affichage dans la mairie de VIRY-CHATILLON, cette décision sera alors susceptible de recours contentieux devant le Tribunal administratif de Versailles (56 avenue de Saint-Cloud – 78011 Versailles) par le déclarant dans un délai de deux mois, et par les tiers dans *un délai d'un an dans les conditions définies à l'article L.514-6 du code de l'environnement.*

### **ARTICLE 8**

En application de l'article R.214-40 du code de l'environnement, toute modification apportée aux ouvrages, installations, à leur mode d'utilisation, à la réalisation des travaux ou à l'aménagement en résultant, à l'exercice des activités ou à leur voisinage et entraînant un changement notable des éléments du dossier de déclaration initial doit être porté avant réalisation à la connaissance du préfet, qui peut exiger une nouvelle déclaration.

### **ARTICLE 9**

Lorsque le bénéfice de la déclaration est transmis à une autre personne que celle mentionnée au dossier de déclaration, le nouveau bénéficiaire doit en faire la déclaration au Préfet de l'Essonne dans les trois mois qui suivent la prise en charge de l'ouvrage, de l'installation, des travaux ou des aménagements ou le début de l'exercice de son activité.

Cette déclaration doit mentionner, s'il s'agit d'une personne physique, les nom, prénom et domicile du nouveau bénéficiaire et s'il s'agit d'une personne morale, sa dénomination ou sa raison sociale, sa forme juridique, l'adresse de son siège social ainsi que la qualité du signataire de la déclaration.

### **ARTICLE 10**

La cessation définitive ou pour une période supérieure à deux ans, de l'exploitation ou de l'affectation indiquée dans la déclaration d'un ouvrage ou d'une installation doit faire l'objet d'une déclaration par l'exploitant ou, à défaut, par le propriétaire dans le mois qui suit la cessation définitive, l'expiration du délai de deux ans ou le changement d'affectation. Il est donné acte de cette déclaration.

## **ARTICLE 11**

En cas de retrait ou de suspension d'autorisation ou de mesure d'interdiction d'utilisation, de mise hors service ou de suppression, l'exploitant ou, à défaut, le propriétaire de l'ouvrage, de l'installation ou de l'aménagement concerné ou le responsable de l'opération est tenu, jusqu'à la remise en service, la reprise de l'activité ou la remise en état des lieux de prendre toutes dispositions nécessaires pour assurer la surveillance de l'ouvrage, de l'installation ou du chantier, l'écoulement des eaux et la conservation ou l'élimination des matières polluantes dont il avait la garde ou à l'accumulation desquelles il a contribué et qui sont susceptibles d'être véhiculées par l'eau.

## **ARTICLE 12**

Le non-respect des prescriptions du présent récépissé entraîne les sanctions administratives prévues à l'article L. 216-1 du code de l'environnement, les amendes prévues pour les contraventions de 5<sup>ème</sup> classe de l'article R. 216-12 du code de l'environnement, et une amende de 150 000 euros en cas d'obstacle à agent mentionné à l'article L.216-3 du même code.

## **ARTICLE 13**

Les agents mentionnés à l'article L.216-3 du code de l'environnement et notamment ceux chargés de la police de l'eau et des milieux aquatiques, auront libre accès aux installations objet de la déclaration, à tout moment, dans le cadre d'une recherche d'infraction.

## **ARTICLE 14**

Les droits des tiers sont et demeurent expressément réservés.

## **ARTICLE 15**

Le présent récépissé ne dispense en aucun cas le déclarant de faire les déclarations ou d'obtenir les autorisations requises par d'autres réglementations.

Fait à Évry, le           - 8 AVR. 2013  
Le Chef du Bureau de l'Eau



Fabien ESPINASSE

Les informations recueillies font l'objet d'un traitement informatique destiné à l'instruction de votre dossier par les agents chargés de la police de l'eau, en application du code de l'environnement. Conformément à la loi « informatique et liberté » du 6 janvier 1978, vous bénéficiez d'un droit d'accès et de restriction aux informations qui vous concernent. Si vous désirez exercer ce droit et obtenir une communication des informations vous concernant, veuillez adresser un courrier au service instructeur police de l'eau indiqué ci-dessus.

### ANNEXE 3

Arrêté n°2022-DDT-SE-246 du 27 juin 2022 portant autorisation du  
système d'endiguement de la Morte Rivière sur la commune de Viry-  
Chatillon

**ARRÊTE n°2022-DDT-SE-246 du 27 juin 2022**

**portant autorisation du système d'endiguement de la Morte Rivière sur la commune de  
VIRY - CHATILLON**

**Le Préfet de l'Essonne  
Chevalier de la Légion d'Honneur  
Chevalier de l'Ordre National du Mérite**

VU le code de l'environnement, notamment les articles L.181-1 et suivants, L.211-1 et suivants, L.213-12, L.214-1 et suivants, L.566-12-1 et L.566-12-2, R.181-1 et suivants, R.214-1 et suivants, R.562-12 à R.562-17, D. 181-15-1 ;

VU le code général des collectivités territoriales, et notamment ses articles L. 1111-8, L. 5211-61 ; L. 5214-16, L. 5216-5, L. 5711-1 à L. 5711-5 ;

VU la loi n°2014-58 du 27 janvier 2014 de modernisation de l'action publique territoriale et d'affirmation des métropoles, notamment ses articles relatifs à la compétence Gestion des Milieux Aquatiques et Prévention des Inondations (GEMAPI) ;

VU le décret n°2010-146 du 16 février 2010 modifiant le décret n°2004-374 du 29 avril 2004 relatif aux pouvoirs des préfets, à l'organisation et à l'action des services de l'État dans les régions et les départements ;

VU le décret n°2015-526 du 12 mai 2015 modifié relatif aux règles applicables aux ouvrages construits ou aménagés en vue de prévenir les inondations et aux règles de sûreté des ouvrages hydrauliques ;

VU le décret du 29 juillet 2020 portant nomination de Monsieur Eric JALON, Préfet hors classe, en qualité de Préfet de l'Essonne ;

VU le décret du 8 janvier 2019, portant nomination de Monsieur Benoît KAPLAN, Administrateur civil hors classe, en qualité de Sous-Préfet, Secrétaire Général de la Préfecture de l'Essonne ;

VU le décret n° 2019-895 du 28 août 2019 portant diverses dispositions d'adaptation des règles relatives aux ouvrages de prévention des inondations ;

VU le décret n° 2020-828 du 30 juin 2020 modifiant la nomenclature et la procédure en matière de police de l'eau ;

VU l'arrêté ministériel du 21 mai 2010 définissant l'échelle de gravité des événements ou évolutions concernant un barrage ou une digue ou leur exploitation et mettant en cause ou étant susceptibles de mettre en cause la sécurité des Personnes ou des biens et précisant les modalités de leur déclaration ;

VU l'arrêté ministériel du 7 avril 2017 modifié précisant le plan de l'étude de dangers des digues organisées en systèmes d'endiguement et des autres ouvrages conçus ou aménagés en vue de prévenir les inondations et les submersions ;

VU l'arrêté préfectoral n°2013-DDT-SE-401 du 29 novembre 2013 portant prescriptions complémentaires à la déclaration d'existence de la digue rive gauche de la Morte Rivière sur la commune de VIRY-CHATILLON ;

VU l'arrêté préfectoral n°2013-DDT-SE-402 du 29 novembre 2013 portant prescriptions complémentaires à la déclaration d'existence de la digue rive droite de la Morte Rivière sur la commune de VIRY-CHATILLON ;

VU l'arrêté préfectoral n°2022-PREF-DCPPAT-BCA-032 du 18 février 2022 portant délégation de signature à M. Benoît KAPLAN, Secrétaire général de la Préfecture de l'Essonne, Sous-Préfet de l'arrondissement chef-lieu ;

VU la demande argumentée de prorogation du délai de dépôt du dossier de demande de régularisation du système d'endiguement de la Morte Rivière, situés en rive droite et rive gauche, réalisée par le Syndicat de l'Orge, de la Rémarde et de la Prédecelle le 17 décembre 2019 ;

VU le courrier du Préfet de l'Essonne, en date du 13 mars 2020, accordant la prolongation du délai de dépôt du dossier de demande de régularisation du système d'endiguement de la Morte Rivière, conformément à l'article R.562-14 du code de l'environnement ;

VU le dossier de demande d'autorisation en système d'endiguement des digues situées en rive droite et en rive gauche de la Morte Rivière reçu le 30 juin 2021 , modifié et complété en date des 31 janvier 2022 et du 27 avril 2022 ;

VU les demandes de compléments adressées par la direction départementale des territoires de l'Essonne au SYORP les 10 septembre 2021 et 30 mars 2022 ;

VU les contributions du Service de Contrôle de la Sécurité des Ouvrages Hydrauliques en date du 25 août 2021 et 1<sup>er</sup> mars 2022 ;

VU le projet d'arrêté préfectoral notifié au Syndicat de l'Orge, de la Rémarde et de la Prédecelle par courrier en date du 13 juin 2022 dans le cadre de la procédure contradictoire ;

VU le courrier de réponse du 22 juin 2022 du Syndicat de l'Orge, de la Rémarde et de la Prédecelle sur le projet d'arrêté préfectoral qui lui a été notifié le 13 juin 2022 ;

CONSIDÉRANT que la demande d'autorisation du système d'endiguement est légitimement portée par le Syndicat de l'Orge, de la Rémarde et de la Prédecelle en charge de la compétence Gestion des Milieux Aquatiques Prévention des inondations, sur l'intégralité du territoire concerné ;

CONSIDÉRANT que les ouvrages constituant le système d'endiguement sont la propriété du Syndicat de l'Orge, de la Rémarde et de la Prédecelle ;

CONSIDÉRANT que l'étude de dangers du système d'endiguement qui est jointe à la demande susvisée est régulière, notamment en ce que, conformément aux dispositions des articles R.214-116-I, R.214-116-III, R.214-119-1 et R.214-119-2 du code de l'environnement, elle :

- justifie le niveau de protection du système d'endiguement et la zone protégée qui lui est associée ;
- justifie que le bénéficiaire dispose d'une organisation lui permettant de surveiller et entretenir les ouvrages qui composent le système d'endiguement, d'anticiper les crues telles que celles récitées et d'alerter les autorités compétentes pour intervenir lorsqu'une telle situation se produit ;

CONSIDÉRANT que l'étude de dangers a été réalisée par un bureau d'études agréé au sens des articles R. 214-129 à 132 du Code de l'environnement par arrêté ministériel du 9 juin 2020 ;



CONSIDÉRANT que, même s'il a pu accéder, dans le cadre de l'élaboration du dossier de demande, à 65 % du linéaire des murettes côté zone protégée, le SYORP ne dispose pas d'un droit d'accès à l'arrière des ouvrages pour réaliser la surveillance et l'entretien en toutes circonstances et qu'il doit remédier à cette situation ;

SUR proposition du directeur départemental des territoires de l'Essonne.

## **ARRÊTE**

### **TITRE I : OBJET DE L'AUTORISATION**

#### **Article 1<sup>er</sup> : Bénéficiaire de l'autorisation**

Le Syndicat de l'Orge, de la Rémarde et de la Prédecelle, représenté par son président, est bénéficiaire de la présente autorisation environnementale, sous réserve du respect des prescriptions définies par le présent arrêté, et est dénommé ci-après « le bénéficiaire ».

Le bénéficiaire est le gestionnaire du système d'endiguement au sens de l'article L.562-8-1 du code de l'environnement.

#### **Article 2 : Objet de l'autorisation**

Le présent arrêté annule et remplace les arrêtés préfectoraux n°2013-DDT-SE-401 et n°2013-DDT-SE-402 susvisés.

Le système d'endiguement, dont la composition est détaillée dans la demande susvisée, est autorisé au titre de la rubrique définie au tableau de l'article R.214-1 du code de l'environnement :

Rubrique	Intitulé	Régime
3.2.2.0	Installations, ouvrages, remblais dans le lit majeur d'un cours d'eau : 1. Surface soustraite supérieure ou égale à 10 000 m <sup>2</sup> : <b>(A) : projet soumis à Autorisation</b>	Autorisation
3.2.6.0	Ouvrages construits ou aménagés en vue de prévenir les inondations et les submersions : 1. Système d'endiguement au sens de l'article R.562-13 du code de l'environnement : <b>(A) : projet soumis à Autorisation</b>	Autorisation

### **TITRE II : CARACTÉRISTIQUES DU SYSTÈME D'ENDIGUEMENT**

#### **Article 3 : Composition du système d'endiguement**

Sur la base des données de l'étude de dangers jointe à la demande d'autorisation, le système d'endiguement de la Morte Rivière, défini par le bénéficiaire, est constitué :

- des digues (murettes) en rive gauche et droite du canal de la Morte Rivière ;

- d'un clapet fermant l'endiguement à l'extrémité amont du canal ;
- de la structure de la station de pompage présente en aval immédiat du pont du boulevard Garibaldi ;
- des clapets installés au niveau des exutoires d'eaux pluviales présents dans le canal.

Le linéaire total représenté par les digues constituant le système d'endiguement est de 3 900 m.

Les coordonnées Lambert 93 des extrémités du système d'endiguement sont :

- Extrémité amont : X = 654 710 m ; Y = 6 841 972 m
- Extrémité aval : X = 653 172 m ; Y = 6 842 178 m

Le plan de localisation des ouvrages constituant le système d'endiguement figure à l'annexe n°1 du présent arrêté.

#### **Article 4 : Classe du système d'endiguement**

La population protégée par le système d'endiguement est estimée à 6052 personnes. Étant supérieure à 3 000 et inférieure à 30 000, la classe de ce système est la classe B au sens de l'article R. 214-113 du code de l'environnement.

#### **Article 5 : Niveau de protection**

Le niveau de protection du système d'endiguement garanti par le bénéficiaire, au sens de l'article R.214-119-1 du code de l'environnement est défini par trois paramètres alternatifs mesurés en trois lieux de référence figurant sur la carte en annexe 2 du présent arrêté. Les trois paramètres du niveau de protections sont :

- un niveau d'eau maximum de 35.25 m NGF mesuré à l'échelle E33, niveau correspondant aux débordements par-dessus les points bas des murettes du canal dans le cas d'une crue forte combinée de l'Orge et de la Seine;
- un niveau d'eau maximum de 34.84 m NGF mesuré à l'échelle E17, niveau correspondant aux débordements par-dessus les points bas des murettes du canal dans le cas d'une crue très forte de la Seine (ce qui correspond à un temps de retour statistique de la crue de la Seine de 100 ans) ;
- un niveau d'eau maximum de 35.0 m NGF mesuré à l'échelle E16, niveau correspondant aux débordements du bras Nord de l'Orge et au début des contournements vers la zone protégée (ce qui correspond à un temps de retour statistique de la crue de l'Orge de 30 ans).

### **TITRE III : CARACTÉRISTIQUES DE LA ZONE PROTÉGÉE**

#### **Article 6 : Délimitation de la zone protégée**

La zone protégée soustraite au risque d'inondation par la présence du système d'endiguement jusqu'au niveau de protection défini à l'article 3 du présent arrêté, est délimitée sur la carte en annexe 2. L'emprise de cette zone se trouve sur les communes de VIRY-CHATILLON et SAVIGNY-SUR-ORGE.

## **TITRE IV – DISPOSITIONS RELATIVES A L'ENTRETIEN ET LA SURVEILLANCE DES OUVRAGES**

### **Article 7 : Surveillance et entretien du système d'endiguement**

Le bénéficiaire surveille et entretient le système d'endiguement tel que défini à l'article 3.

### **Article 8 : Sécurisation du système d'endiguement**

Au plus tard deux ans après la notification du présent arrêté, le bénéficiaire condamne ou équipe de clapets anti-retour les trous identifiés, dans l'étude de dangers constitutive de la demande d'autorisation du système d'endiguement, comme potentielles sources de venue d'eau dans la zone protégée.

### **Article 9 : Dossier technique**

En application du 1° du I de l'article R.214-122 du code de l'environnement, le bénéficiaire tient à jour un dossier technique regroupant tous les documents relatifs aux ouvrages permettant d'avoir une connaissance la plus complète possible de leur configuration exacte, de leur fondation, de leurs ouvrages annexes, de leur environnement hydrologique, géomorphologique et géologique ainsi que de leur exploitation depuis sa mise en service. Ce dossier technique est tenu à jour par le bénéficiaire.

Le dossier technique est conservé de façon à ce qu'il soit accessible et utilisable en toutes circonstances et tenu à disposition des services de l'État.

### **Article 10 : Document d'organisation**

En application du 2° du I de l'article R.214-122 du code de l'environnement, le bénéficiaire tient à jour un document décrivant l'organisation mise en place pour assurer la gestion du système d'endiguement, son entretien et sa surveillance en toutes circonstances, notamment les vérifications et visites techniques approfondies les moyens d'information et d'alerte de la survenance de crues.

Le document d'organisation est complété par les dispositions prévues pour garantir que la surveillance et l'entretien des clapets installés au niveau des exutoires d'eaux pluviales présents dans le canal sont bien assurés.

Le document d'organisation est complété par les modalités de surveillance des entrées d'eau dans la zone protégée par débordement du bras nord de l'Orge (paramètre du niveau de protection mesuré à l'échelle E16).

Toute révision du document d'organisation envisagée par le bénéficiaire est transmise à la DDT 91, service chargé de la police de l'eau et à la DRIEAT, service de contrôle de la sécurité des ouvrages hydrauliques.

### **Article 11 : Registre**

En application du 3° du I de l'article R.214-122 du code de l'environnement, le bénéficiaire constitue, dans le mois qui suit la notification du présent arrêté, et tient à jour un registre sur lequel sont inscrits les principaux renseignements relatifs aux travaux, à l'exploitation, à la surveillance, à l'entretien de l'ouvrage, aux conditions météorologiques et hydrologiques exceptionnelles et à l'environnement de l'ouvrage.

Le registre d'ouvrage est conservé de façon à ce qu'il soit accessible et utilisable en toutes circonstances et tenu à la disposition du service de l'État en charge du contrôle de la sécurité des ouvrages hydrauliques.

## **Article 12 : Rapport de surveillance**

En application du 4° du I de l'article R.214-122 du code de l'environnement, le bénéficiaire établit et transmet au préfet un rapport de surveillance périodique comprenant la synthèse des renseignements figurant dans le registre prévu à l'article 8 et celle des constatations effectuées lors des vérifications et visites techniques approfondies. Ce rapport concerne l'ensemble des ouvrages qui composent le système d'endiguement.

Il intègre ou est accompagné d'un écrit du bénéficiaire précisant, le cas échéant, les mesures qu'il s'engage à mettre en œuvre pour remédier aux éventuels défauts ou désordres qui seraient mis en exergue dans ces documents.

Le premier rapport de surveillance est transmis au plus tard le 31 décembre 2025, puis tous les 5 ans.

## **Article 13 : Visites techniques approfondies**

Le bénéficiaire procède à des vérifications du bon fonctionnement des organes de sécurité et à des visites techniques approfondies de l'ensemble des ouvrages qui constituent le système d'endiguement.

La première visite technique approfondie du système d'endiguement est réalisée au plus tard un an après la notification du présent arrêté. Elles sont ensuite effectuées au moins une fois dans l'intervalle de deux rapports de surveillance.

Les comptes rendus des visites techniques approfondies sont annexés au rapport de surveillance périodique.

## **Article 14 : Étude de dangers**

Le bénéficiaire fait réaliser, par un organisme agréé, au sens des articles R.214-129 à R.214-132 du code de l'environnement, l'actualisation de l'étude de dangers du système d'endiguement dès qu'une des hypothèses ayant prévalu à ses conclusions est notablement modifiée, et au minimum tous les 15 ans à compter de la date de réception par le préfet de la première étude de dangers.

L'étude de dangers est transmise au préfet dans le mois suivant sa réalisation.

## **Article 15 : Déclaration des événements importants pour la sûreté hydraulique**

Le bénéficiaire déclare au préfet tout événement ou évolution concernant le système d'endiguement et susceptible de mettre en cause la sécurité des personnes ou des biens, selon les modalités définies à l'arrêté du 21 mai 2010 susvisé.

En outre, conformément à l'article R.214-125, une visite technique approfondie est effectuée à l'issue de tout événement ou évolution déclaré susceptible de provoquer un endommagement de l'ouvrage.

## **Article 16 : Épisodes de crues**

Les épisodes de crues font l'objet d'un retour d'expérience présentant notamment la situation hydrologique, le déroulement de l'épisode de crue, les relations avec les parties prenantes, les dégâts éventuels sur les ouvrages/enjeux, les principales difficultés, une analyse de l'épisode ainsi que les propositions d'actions et axes d'amélioration. Le bilan est présenté dans les rapports périodiques de surveillance visé à l'article 13.

## **Article 17 : Accès aux ouvrages**

Au plus tard d'ici le 31 décembre 2023, le bénéficiaire complète la visite réalisée dans le cadre du dossier de demande d'autorisation d'une partie de l'aval des murettes côté riverains et transmet le rapport de synthèse au préfet.

Le bénéficiaire justifie auprès du préfet, au plus tard un an après la notification du présent arrêté, qu'il dispose d'un droit d'accès à l'ensemble des ouvrages composant le système d'endiguement lui

permettant en toutes circonstances, y compris en situation d'urgence, d'entretenir et surveiller les ouvrages conformément à la réglementation en vigueur.

Dans le cas où la justification sus-mentionnée n'est pas présentée à l'échéance prévue, le bénéficiaire dépose, au plus tard deux ans après la notification du présent arrêté, une demande de servitudes d'utilité publique en application de l'article L. 566-12-2 du code de l'environnement.

## **TITRE V – DISPOSITIONS GÉNÉRALES**

### **Article 18 : Conformité au dossier de demande d'autorisation environnementale et modification**

Les activités, installations, ouvrages, travaux, objets de la présente autorisation environnementale sont situés, installés et exploités conformément aux plans et contenu du dossier de demande d'autorisation, sans préjudice des dispositions de la présente autorisation, des arrêtés complémentaires et des réglementations en vigueur.

Toute modification apportée par le bénéficiaire, à l'ouvrage, à l'installation, à son mode d'utilisation, à la réalisation des travaux ou à l'aménagement en résultant ou à l'exercice de l'activité ou à leur voisinage, et de nature à entraîner un changement notable des éléments du dossier de demande d'autorisation, est portée, avant sa réalisation, à la connaissance du préfet avec tous les éléments d'appréciation, conformément aux dispositions des articles L.181-14, R.181-45 et R.181-46 du code de l'environnement.

Toute modification programmée du système d'endiguement de nature à modifier les garanties apportées par le bénéficiaire sur le niveau de protection ou la tenue du système d'endiguement, est portée à la connaissance du préfet avec tous les éléments d'appréciation, avant sa réalisation.

### **Article 19 : Déclaration des incidents ou accidents**

Dès qu'il en a connaissance, le bénéficiaire est tenu de déclarer au préfet, les accidents ou incidents intéressant les installations, ouvrages, travaux ou activités faisant l'objet de la présente autorisation, qui sont de nature à porter atteinte aux intérêts mentionnés aux articles L.181-3 et L.181-4 du code de l'environnement.

Sans préjudice des mesures susceptibles d'être prescrites par le préfet, le bénéficiaire est tenu de prendre ou faire prendre les dispositions nécessaires pour mettre fin aux causes de l'incident ou accident, pour évaluer ses conséquences et y remédier.

Le bénéficiaire est responsable des accidents ou dommages imputables à l'utilisation de l'ouvrage ou de l'installation, à la réalisation des travaux ou à l'aménagement en résultant ou à l'exercice de l'activité.

### **Article 20 : Procédures de déclaration anti-endommagement**

En application de l'article R. 554-7 du code de l'environnement, le bénéficiaire communique au guichet unique la zone d'implantation de l'ouvrage et les coordonnées du service devant être informé préalablement à tous travaux prévus par un tiers à proximité de l'ouvrage.

Les dispositions relatives à cette déclaration sont indiquées sur le site <http://www.reseaux-et-canalisation.gouv.fr/>

### **Article 21 : Changement de gestionnaire**

Le transfert de l'autorisation environnementale fait l'objet d'une déclaration adressée au préfet par le nouveau gestionnaire préalablement au transfert. La demande est conforme aux dispositions des articles R 181-47 du code de l'environnement.

## **Article 22 : Abrogation ou suspension de l'autorisation**

En cas d'abrogation ou de suspension de la présente autorisation, ou de mesure de mise hors service ou de suppression du système d'endiguement objet du présent arrêté, le gestionnaire est tenu, jusqu'à la remise en service, ou la remise en état des lieux, de prendre toutes les dimensions nécessaires pour assurer la surveillance de l'ouvrage en application de l'article R. 214-18 du code de l'environnement.

## **Article 23 : Accès aux installations et exercice des missions de police**

Les agents en charge de mission de contrôle au titre du code de l'environnement ont libre accès aux installations, ouvrages, travaux ou activités relevant de la présente autorisation dans les conditions fixées par l'article L.181-16 du code de l'environnement. Ils peuvent demander communication de toute pièce utile au contrôle de la bonne exécution du présent arrêté.

## **Article 24 : Sanctions**

En cas de non-respect des dispositions du présent arrêté, et indépendamment des poursuites pénales qui pourraient être engagées, il pourra être pris à l'encontre du gestionnaire les mesures de police prévues à l'article L.171-8 du code de l'environnement.

## **Article 25 : Droit des tiers**

Les droits des tiers sont et demeurent expressément réservés.

## **Article 26 : Autres réglementations**

Le présent arrêté ne dispense en aucun cas d'obtenir les autorisations ou de faire les déclarations requises par d'autres réglementations.

## **Article 27 : Publication et information des tiers**

Le présent arrêté est notifié au bénéficiaire.

Le présent arrêté sera publié au recueil des actes administratifs des services de l'État dans le département de l'Essonne et mis à la disposition du public sur le site internet de la préfecture pendant au moins un an (<https://www.essonne.gouv.fr/Publications/Arretes/Eau-arretes-prefectoraux-et-recepisses-de-declaration>).

Une copie du présent arrêté sera adressée aux maires des communes de VIRY-CHATILLON et de SAVIGNY-SUR-ORGE pour être affiché dans les mairies pendant au moins un mois. Le procès-verbal de l'accomplissement de cette formalité sera dressé par le maire et adressé au préfet.

## **Article 28 : Délais et voies de recours**

Le présent arrêté est susceptible de recours devant le tribunal administratif de Versailles par les tiers dans un délai de deux mois à compter de la dernière formalité accomplie entre son affichage en mairie et la publication de la décision sur le site internet de la préfecture.

Le bénéficiaire de l'autorisation peut présenter un recours gracieux adressé au préfet et/ou un recours hiérarchique adressé au ministre en charge de l'environnement dans un délai de deux mois à compter du jour où la décision lui a été notifiée. Dans ces deux cas, le silence gardé par l'administration pendant plus de deux mois vaut rejet implicite de cette demande conformément à l'article R. 421-2 du code de justice administrative.


Le présent arrêté est également susceptible de recours devant le tribunal administratif de Versailles par le bénéficiaire de l'autorisation dans un délai de deux mois suivant sa notification dans les conditions de l'article R. 181-50 du code de l'environnement ou dans un délai de deux mois suivant la décision de refus explicite ou implicite du recours gracieux et/ou hiérarchique. Le recours contentieux peut être fait

par voie postale (Tribunal administratif de Versailles, 56 avenue de Saint-Cloud, 78 011 VERSAILLES) ou de manière dématérialisée par voie électronique (<https://www.telerecours.fr/>).

#### **Article 29 : Exécution**

Le secrétaire général de la préfecture de l'Essonne, le sous-préfet de Palaiseau, le directeur départemental des territoires de l'Essonne, le directeur régional et interdépartemental de l'environnement et de l'aménagement et des transports d'Île-de-France, le maire de la commune de VIRY-CHATILLON, le maire de la commune de SAVIGNY-SUR-ORGE sont chargés, chacun en ce qui le concerne, de l'exécution du présent arrêté.

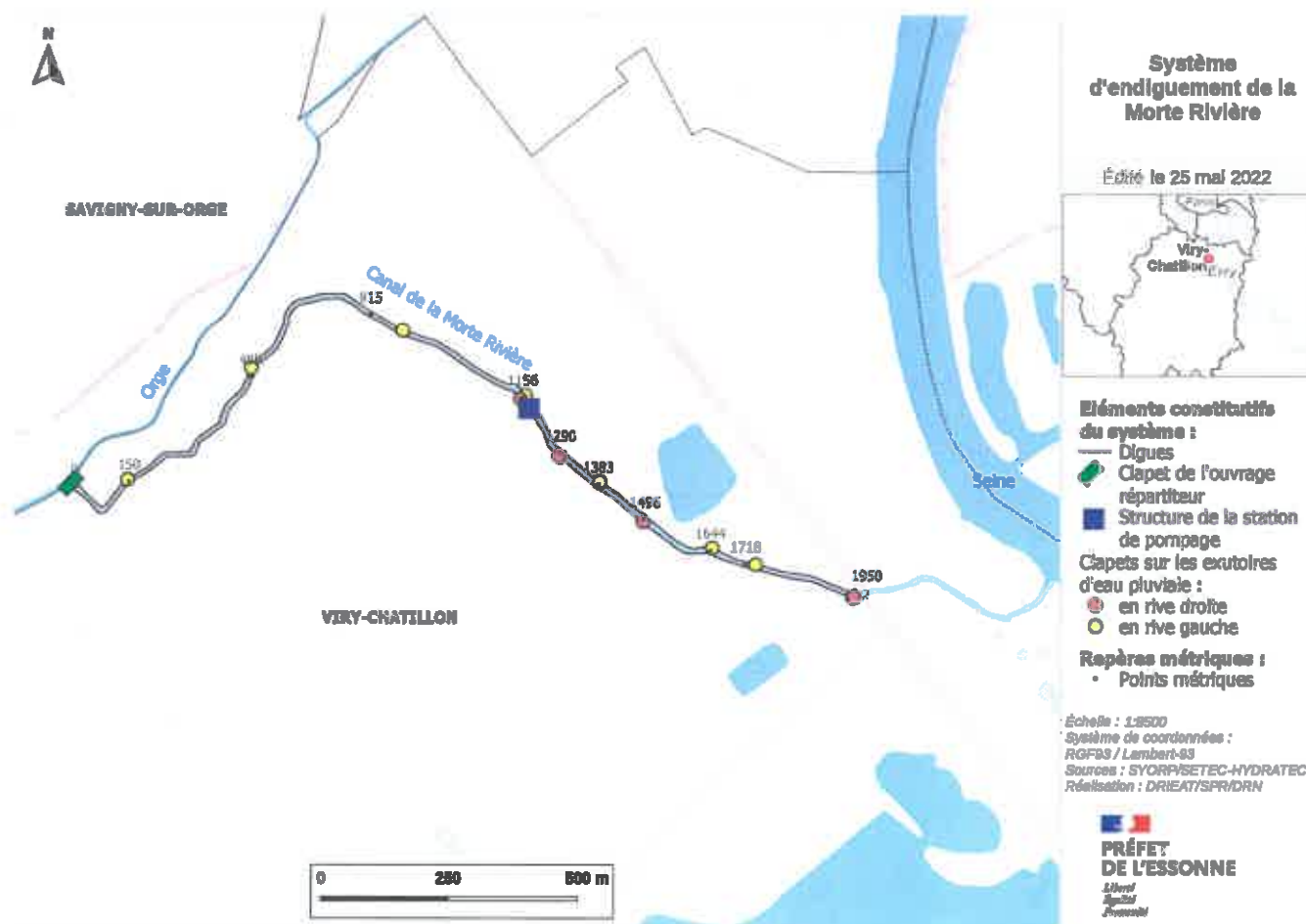
*Pour le Préfet de l'Essonne et par délégation,  
Le Secrétaire Général*



**Benoît KAPLAN**

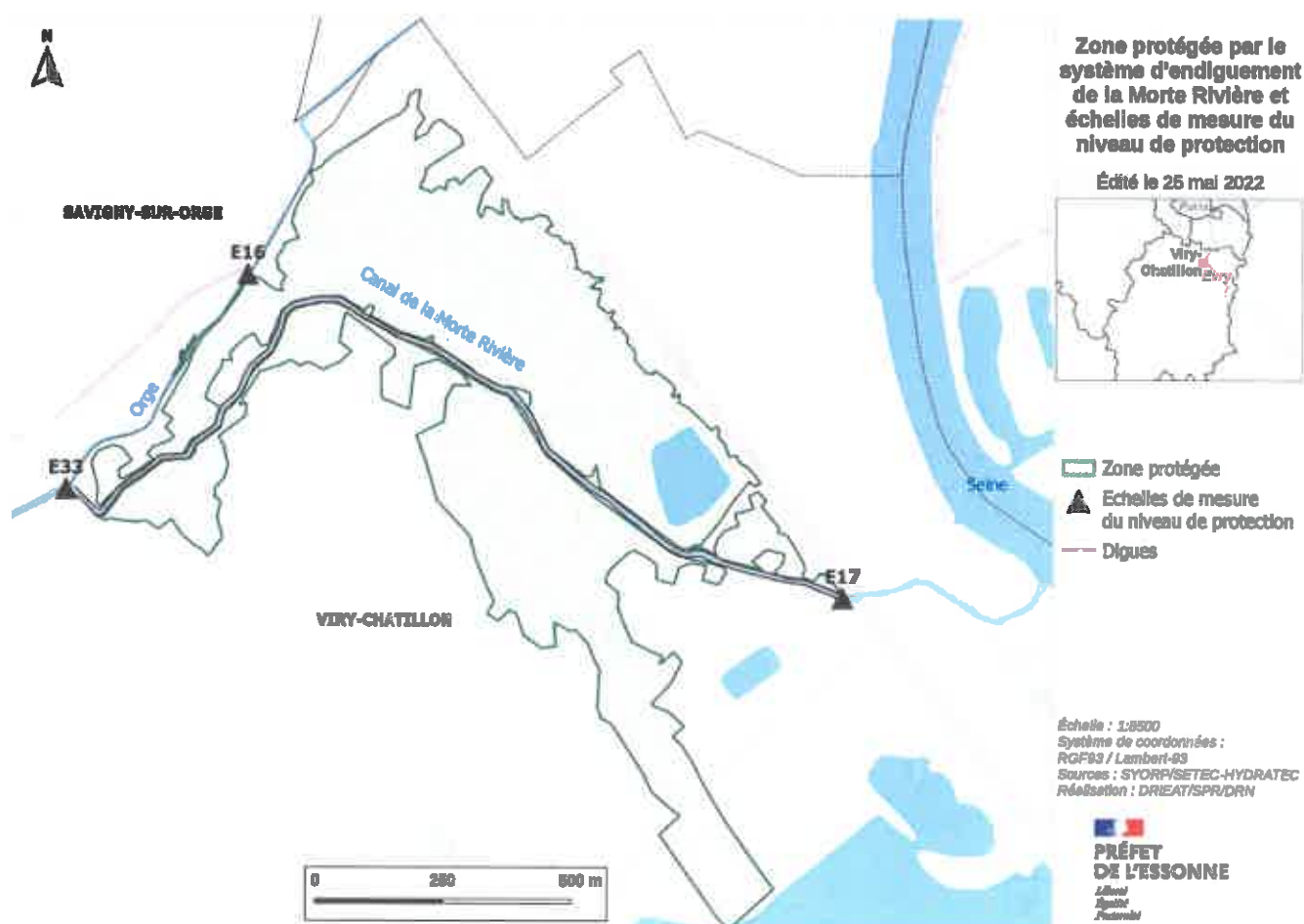
## ANNEXE

### Annexe 1 : Localisation des ouvrages constituant le système d'endiguement





## Annexe 2 : Zone protégée et positionnement des échelles de mesure





#### ANNEXE 4

### Tableau de l'état parcellaire et impact de la servitude

	information parcelle					Obligation associées à la parcelle					Fiche propriétaire				
N° dossier indiqué sur plan	référence cadastre		adresse parcelle	surface parcelle	nature sol	Accessibilité piétonne pour assure contrôle (servitude latérale et fond de parcelle)	Distance en metre entre le batiment et la partie latérale de la parcelle selon relevés géoportail	Accessibilité pour engin mécanique pour assurer travaux (servitude latérale et fond de parcelle)	Batiment impacté par la bande des 4M	surface emprise bande de 4 m (en m²)	nom	nom fille	prénom	adresse	
	section	n°												Rue	Ville
1	AI	503	0042, RUE PAUL VAILLANT COUTURIER	523	N	OUI	21,2	OUI	N	136,01	SYNDICAT DE L'ORGE			0163 ROUTE DE FLEURY	91170 VIRY CHATILLON
4	AI	505	0036, RUE PAUL VAILLANT COUTURIER	295	N	NON	0	NON	O	47,12	BOTSMAKIAN		MICHEL	0036 RUE PAUL VAILLANT COUTURIER	91170 VIRY CHATILLON
5	AI	507	0006, RUE PISCHOFF	300	N	OUI	1,8	NON	O	46,17	DEVILLARD	FLOR	CARMEN	0033 AV MARMONT - APP N°31	91170 VIRY CHATILLON
	AI	507	0006, RUE PISCHOFF		N	OUI		NON	O		FLOR		NOE	RESIDENCE ARPAVIE CAMILLE DESM 0002 AVENUE ANATOLE FRANCE	91260 JUVISY SUR ORGE
6	AI	508	0004, RUE PISCHOFF	476	N	OUI	7,9	OUI	N	99,26	PAGES	PASQUE	LAETITIA	0004 RUE PISCHOFF	91170 VIRY CHATILLON
	AI	508	0004, RUE PISCHOFF		N	OUI		OUI	N		PAGES		OLIVIER	0004 RUE PISCHOFF	91170 VIRY CHATILLON
7	AI	509	0002B, RUE PISCHOFF	400	N	OUI	9,6	OUI	O	74,31	TRENTIN		JOSEPH	0002B RUE PISCHOFF	91170 VIRY CHATILLON
	AI	509	0002B, RUE PISCHOFF		N	OUI		OUI	O		TRENTIN	RIOS	JEANNETTE	0002B RUE PISCHOFF	91170 VIRY CHATILLON
8	AI	510	0002, RUE PISCHOFF	415	N	OUI	3,6	NON	O	71,35	TOURNIER	MERLING	CHRISTINE MARGUERITE MARIE	0002 RUE PISCHOFF	91170 VIRY CHATILLON
9	AI	511	0015, RUE DU BARRAGE	476	N	OUI	8,2	OUI	O	67,47	TITRANT		CAROLINE	0015 RUE DU BARRAGE	91170 VIRY CHATILLON
	AI	511	0015, RUE DU BARRAGE		N	OUI		OUI	O		MAGALHAES DIMAS		AUGUSTO	0015 RUE DU BARRAGE	91170 VIRY CHATILLON
151	AI	512	0015B, RUE DU BARRAGE	466	N	OUI	6,9	OUI	N	145,26	ACQUIER		CHRISTIAN	0015B RUE DU BARRAGE	91170 VIRY CHATILLON
152	AI	514	0061, RUE CAMELINAT	397	N	NON	0	NON	N	43,50	WURRY	TAROT	VIRGINIE MICHELE	0061 RUE CAMELINAT	91170 VIRY CHATILLON
	AI	514	0061, RUE CAMELINAT		N	NON		NON	N		WURRY		STEPHANE LAURENT	0061 RUE CAMELINAT	91170 VIRY CHATILLON
153	AI	515	0063, RUE CAMELINAT	422	N	NON	0	NON	O	47,56	SAKHRI		NADJIM	0063 RUE CAMELINAT	91170 VIRY CHATILLON
154	AI	516	0065, RUE CAMELINAT	489	N	OUI	2,4	NON	O	137,03	HAMER	POUPAUX	DENISE	0065 RUE CAMELINAT	91170 VIRY CHATILLON
	AI	516	0065, RUE CAMELINAT		N	OUI		NON	O		HAMER		DANIEL	0065 RUE CAMELINAT	91170 VIRY CHATILLON
155	AI	517	0084, RUE CAMELINAT	642	N	OUI	35	OUI	N	135,97	IOJA		MARIANA	0011 RUE GERMAINE TILLION	94200 IVRY SUR SEINE
	AI	517	0084, RUE CAMELINAT		N	OUI		OUI	N		NICOLA		MARIAN	CHEZ M DURIN 0002 RUE DU PÈRE HEUDE	95200 SARCELLES
145	AI	536	0049, RUE CAMELINAT	491	N	OUI	4,5	OUI	O	137,15	RETIF	BARAVAGLIO	EMMANUELLE	0049 RUE CAMELINAT	91170 VIRY CHATILLON
	AI	536	0049, RUE CAMELINAT		N	OUI		OUI	O		MONNEAU		OLIVIER	0049 RUE CAMELINAT	91170 VIRY CHATILLON
146	AI	537	0051, RUE CAMELINAT	374	N	OUI	21,2	OUI	N	85,03	GAVILLON		ROXANE	0051 RUE CAMELINAT	91170 VIRY CHATILLON
	AI	537	0051, RUE CAMELINAT		N	OUI		OUI	N		BULLOT		BAPTISTE	0051 RUE CAMELINAT	91170 VIRY CHATILLON
147	AI	538	0053, RUE CAMELINAT	270	N	OUI	5,4	OUI	N	47,75	FACHE		MAGALIE FRANCOISE CHRISTINE	0053 RUE CAMELINAT	91170 VIRY CHATILLON
	AI	538	0053, RUE CAMELINAT		N	OUI		OUI	N		GUITTARD		JULIEN MARCEL	0053 RUE CAMELINAT	91170 VIRY CHATILLON

	information parcelle					Obligation associées à la parcelle					Fiche propriétaire				
N° dossier indiqué sur plan	référence cadastre		adresse parcelle	surface parcelle	nature sol	Accessibilité piétonne pour assure contrôle (servitude latérale et fond de parcelle)	Distance en metre entre le batiment et la partie latérale de la parcelle selon relevés géoportail	Accessibilité pour engin mécanique pour assurer travaux (servitude latérale et fond de parcelle)	Batiment impacté par la bande des 4M	surface emprise bande de 4 m (en m²)	nom	nom fille	prénom	adresse	
	section	n°												Rue	Ville
148	AI	539	0055, RUE CAMELINAT	447	N	OUI	7,6	OUI	N	70,68	FORMISYN	LLOUBERES	JOSETTE	0055 RUE CAMELINAT	91170 VIRY CHATILLON
	AI	539	0055, RUE CAMELINAT		N	OUI		OUI	N		FORMISYN		FRANCOIS	0055 RUE CAMELINAT	91170 VIRY CHATILLON
149	AI	540	0057, RUE CAMELINAT	307	N	NON	0	NON	O	43,10	BARATS		PHILIPPE	0057 RUE CAMELINAT	91170 VIRY CHATILLON
	AI	540	0057, RUE CAMELINAT		N	NON		NON	O		BARATS		LAURENT	0057 RUE CAMELINAT	91170 VIRY CHATILLON
	AI	540	0057, RUE CAMELINAT		N	NON		NON	O		BARATS		FREDERIC	0003C RUE DANIELLE CASANOVA	91170 VIRY CHATILLON
	AI	540	0057, RUE CAMELINAT		N	NON		NON	O		BARATS	DUFLOT	ARLETTE HENRIETTE	0057 RUE CAMELINAT	91170 VIRY CHATILLON
10	AI	542	0016, RUE DU BARRAGE	283	N	OUI	5	OUI	O	147,32	NUNES		ARMENIO FRANCISCO	0016 RUE DU BARRAGE	91170 VIRY CHATILLON
	AI	542	0016, RUE DU BARRAGE		N	OUI		OUI	O		NUNES	MARTINS	ALDA MARIA	0016 RUE DU BARRAGE	91170 VIRY CHATILLON
11	AI	546	0126, AV GABRIEL JAILLARD	356	N	NON	0	NON	O	38,31	CAPELO		VANESSA JOANNA	0126 AV GABRIEL JAILLARD	91170 VIRY CHATILLON
	AI	546	0126, AV GABRIEL JAILLARD		N	NON		NON	O		COUTANT		ERIC	0126 AV GABRIEL JAILLARD	91170 VIRY CHATILLON
12	AI	547	0124, AV GABRIEL JAILLARD	348	N	NON	0	NON	N	35,80	CAPELO		VANESSA JOANNA	0126 AV GABRIEL JAILLARD	91170 VIRY CHATILLON
	AI	547	0124, AV GABRIEL JAILLARD		N	NON		NON	N		CAPELO		ROMUALD JOSE	0009 RUE DU GUE HERON	91170 VIRY CHATILLON
13	AI	548	0120, AV GABRIEL JAILLARD	669	N	OUI	7,7	OUI	O	63,66	MOJZUK	HOSPOD	GEORGETTE	0120 AV GABRIEL JAILLARD	91170 VIRY CHATILLON
	AI	548	0120, AV GABRIEL JAILLARD		N	OUI		OUI	O		HOSPOD	PAILLOUX	DANIELLE	BOIS DE PINS	56450 THEIX-NOYALO
	AI	548	0120, AV GABRIEL JAILLARD		N	OUI		OUI	O		HOSPOD	GAUJOUR	MARIE CLAUDE	3 LA FOSSE CHAPERON	77126 EGLIGNY
	AI	548	0120, AV GABRIEL JAILLARD		N	OUI		OUI	O		HOSPOD		GUY ALEXANDRE	0120 AV GABRIEL JAILLARD	91170 VIRY CHATILLON
	AI	548	0120, AV GABRIEL JAILLARD		N	OUI		OUI	O		HOSPOD		JEAN-JACQUES	0009 RUE DU FOURNIL	56490 GUILLIERS
14	AI	549	0118, AV GABRIEL JAILLARD	346	N	NON	0	NON	O	34,57	EVARD	GOULET	BERNADETTE	0118 AV GABRIEL JAILLARD	91170 VIRY CHATILLON
15	AI	550	0116, AV GABRIEL JAILLARD	380	N	NON	0	NON	N	63,04	KAROLKOWSKI		GILLES	0116 AV GABRIEL JAILLARD	91170 VIRY CHATILLON
16	AI	551	0114, AV GABRIEL JAILLARD	249	N	OUI	3	NON	O	57,65	BLANCHOT		DAVID	0114 AV GABRIEL JAILLARD	91170 VIRY CHATILLON
	AI	551	0114, AV GABRIEL JAILLARD		N	OUI		NON	O		GONTHIER		CLARA	0114 AV GABRIEL JAILLARD	91170 VIRY CHATILLON
156	AI	552	0112, AV GABRIEL JAILLARD	117	N	NON	0	NON	O	41,72	HERNANDEZ		FREDERIC	0112 AV GABRIEL JAILLARD	91170 VIRY CHATILLON
	AI	552	0112, AV GABRIEL JAILLARD		N	NON		NON	O		BABIC		CANDIDE	0112 AV GABRIEL JAILLARD	91170 VIRY CHATILLON
17	AI	553	0108, AV GABRIEL JAILLARD	266	N	OUI	34,8	OUI	O	116,25	BELVAL		JESSICA	0108 AV GABRIEL JAILLARD	91170 VIRY CHATILLON
	AI	553	0108, AV GABRIEL JAILLARD		N	OUI		OUI	O		FEBVRE		PHILIPPE	0108 AV GABRIEL JAILLARD	91170 VIRY CHATILLON

	information parcelle					Obligation associées à la parcelle					Fiche propriétaire				
N° dossier indiqué sur plan	référence cadastre		adresse parcelle	surface parcelle	nature sol	Accessibilité piétonne pour assure contrôle (servitude latérale et fond de parcelle)	Distance en metre entre le batiment et la partie latérale de la parcelle selon relevés géoportail	Accessibilité pour engin mécanique pour assurer travaux (servitude latérale et fond de parcelle)	Batiment impacté par la bande des 4M	surface emprise bande de 4 m (en m²)	nom	nom fille	prénom	adresse	
	section	n°												Rue	Ville
142	AI	557	0004, RUE DUPERDUSSIN	383	N	OUI	16	OUI	N	57,25	ROBIN	POULINET	ISABELLE	0049 RUE ROLAND GARROS	91170 VIRY CHATILLON
	AI	557	0004, RUE DUPERDUSSIN		N	OUI		OUI	N		POULINET	CARON	SYLVIANE MARYSE MAURICETTE	0004 RUE DUPERDUSSIN	91170 VIRY CHATILLON
150	AI	565	0018, RUE DU BARRAGE	313	N	OUI	14	OUI	O	71,38	ABAAB		HOUSSEM	0018 RUE DU BARRAGE	91170 VIRY CHATILLON
2	AI	584	0040, RUE PAUL VAILLANT COUTURIER	347	O	OUI	3,4	NON	O	78,91	DESCAMP		SEBASTIEN	0040 RUE PAUL VAILLANT COUTURIER	91170 VIRY CHATILLON
	AI	584	0040, RUE PAUL VAILLANT COUTURIER		O	OUI		NON	O		DESCAMP	TEHAMI	MAMA	0040 RUE PAUL VAILLANT COUTURIER	91170 VIRY CHATILLON
3	AI	586	0038, RUE PAUL VAILLANT COUTURIER	333	O	OUI	3	NON	N	62,31	COPROPRIETAIRES			0038, RUE PAUL VAILLANT COUTURIER	91170 VIRY CHATILLON
	AI	586	0038, RUE PAUL VAILLANT COUTURIER			OUI		NON	N		CAILLER		JULIEN MARTIN	0038BRUE PAUL VAILLANT COUTURIER	91170 VIRY CHATILLON
	AI	586	0038, RUE PAUL VAILLANT COUTURIER			OUI		NON	N		CLARO		CINDY	0038BRUE PAUL VAILLANT COUTURIER	91170 VIRY CHATILLON
	AI	586	0038, RUE PAUL VAILLANT COUTURIER			OUI		NON	N		DE MAGALHAES LIMA DA SILVA		JOSE MANUEL	0038BRUE PAUL VAILLANT COUTURIER	91170 VIRY CHATILLON
	AI	586	0038, RUE PAUL VAILLANT COUTURIER			OUI		NON	N		DE MAGALHAES LIMA NELO		ROMEO	0063 RUE VEDRINES	91170 VIRY CHATILLON
144	AI	610	0047, RUE CAMELINAT	455	N	OUI	3,2	NON	N	61,49	RENARD		PATRICK	0047 RUE CAMELINAT	91170 VIRY CHATILLON
	AI	610	0047, RUE CAMELINAT	455	N	OUI		NON	N		RENARD	COLINMAIRE	SANDRINE	0047 RUE CAMELINAT	91170 VIRY CHATILLON
143	AI	611	0004 RUE DUPERDUSSIN	26	N	OUI	21	OUI	N	4,80	DEMEYRE		RENAUD MARCEL PIERRE	0016 AV PASTEUR	94100 ST MAUR DES FOSSES
	AI	611	0004 RUE DUPERDUSSIN			OUI		OUI	N		TRUONG NGOC-TUYET		ISABELLE CHRISTINE	0009 RUE LARIGALDIE	91260 JUVISY SUR ORGE
44	AL	231	0034, RUE CAILLET	295	N	OUI	12	OUI	O	97,18	MARTINS		DALBERTO JORGE	0034 RUE CAILLET	91170 VIRY CHATILLON
	AL	231	0034, RUE CAILLET		N	OUI		OUI	O		MARTINS	RIBEIRO DA ROCHA	MARIA ISABEL	0034 RUE CAILLET	91170 VIRY CHATILLON
45	AL	232	0032, RUE CAILLET	311	N	OUI	8	OUI	O	78,51	DA SILVA	DA COSTA MARTINS	MARIA	0032 RUE CAILLET	91170 VIRY CHATILLON
	AL	232	0032, RUE CAILLET		N	OUI		OUI	O		DA SILVA		PAUL CHARLES	0011 AV DE LA REPUBLIQUE	91170 VIRY CHATILLON
	AL	232	0032, RUE CAILLET		N	OUI		OUI	O		DA SILVA		ISABELLE	0006 RUE GEORGES CLEMENCEAU	91400 ORSAY
46	AL	233	0030, RUE CAILLET	320	N	OUI	12,4	OUI	O	83,85	CARRIER		THIBAULT	0030 RUE CAILLET	91170 VIRY CHATILLON
	AL	233	0030, RUE CAILLET		N	OUI		OUI	O		LUMAN		SANDRINE	0030 RUE CAILLET	91170 VIRY CHATILLON
47	AL	234	0028, RUE CAILLET	319	N	OUI	9,4	OUI	O	77,19	BERNY	CALMEL	MARIE HELENE	0028 RUE CAILLET	91170 VIRY CHATILLON
48	AL	235	0026, RUE CAILLET	328	N	OUI	3,9	NON	O	68,79	FEUNTEUN		LOIC VALERY DAVID	0026 RUE CAILLET	91170 VIRY CHATILLON
	AL	235	0026, RUE CAILLET		N	OUI		NON	O		GOMES ALVES		KARINE	0026 RUE CAILLET	91170 VIRY CHATILLON

	information parcelle					Obligation associées à la parcelle					Fiche propriétaire				
N° dossier indiqué sur plan	référence cadastre		adresse parcelle	surface parcelle	nature sol	Accessibilité piétonne pour assure contrôle (servitude latérale et fond de parcelle)	Distance en metre entre le batiment et la partie latérale de la parcelle selon relevés géoportail	Accessibilité pour engin mécanique pour assurer travaux (servitude latérale et fond de parcelle)	Batiment impacté par la bande des 4M	surface emprise bande de 4 m (en m²)	nom	nom fille	prénom	adresse	
	section	n°												Rue	Ville
49	AL	236	0024, RUE CAILLET	323	N	OUI	5	OUI	N	57,77	ANTONIO		CLAUDE	0024 RUE CAILLET	91170 VIRY CHATILLON
	AL	236	0024, RUE CAILLET		N	OUI		OUI	N		ANTONIO	ALVES MORAIS	CHRISTINE	0024 RUE CAILLET	91170 VIRY CHATILLON
50	AL	237	0022, RUE CAILLET	334	N	OUI	3,3	NON	O	52,10	BAILLY		GILLES	0022 RUE CAILLET	91170 VIRY CHATILLON
	AL	237	0022, RUE CAILLET		N	OUI		NON	O		BAILLY	CATANIA	ANNA	0022 RUE CAILLET	91170 VIRY CHATILLON
51	AL	238	0020, RUE CAILLET	340	O	OUI	1,2	NON	O	50,67	LASFAR	EL HAOUARI	ZAHYA	0020 RUE CAILLET	91170 VIRY CHATILLON
	AL	238	0020, RUE CAILLET		O	OUI		NON	O		LASFAR		SAID	0020 RUE CAILLET	91170 VIRY CHATILLON
52	AL	239	0018, RUE CAILLET	337	N	OUI	3,3	NON	O	54,71	VIEN	GOUGEROT	JOSIANE	0018 AV RENE CASSIN	91390 MORSANG SUR ORGE
55	AL	241	0014, RUE CAILLET	323	N	OUI	3,9	NON	N	49,15	GODARD		PASCAL	0014 RUE CAILLET	91170 VIRY CHATILLON
	AL	241	0014, RUE CAILLET		N	OUI		NON	N		FRUQUIERE		FABIENNE	0014 RUE CAILLET	91170 VIRY CHATILLON
56	AL	242	0012, RUE CAILLET	328	O	OUI	6,8	OUI	O	53,58	PEROL		SEBASTIEN	0002 RUE MARTHE	93160 NOISY LE GRAND
	AL	242	0012, RUE CAILLET		O	OUI		OUI	O		PEROL	CHEMINADE	CHRISTIANE	0012 RUE CAILLET	91170 VIRY CHATILLON
	AL	242	0012, RUE CAILLET		O	OUI		OUI	O		PEROL		ALEXIS	28 LE BOIS DE FOURCHE	28700 AUNEAU-BLEURY-SAINT-SYMP
57	AL	243	0010, RUE CAILLET	329	O	OUI	7,5	OUI	O	58,42	MONA		JORDAN	0010 RUE CAILLET	91170 VIRY CHATILLON
58	AL	244	0008, RUE CAILLET	347	N	OUI	22,7	OUI	N	65,24	VINET	PICCO	MARTINE	0008 RUE DU DOC CELESTIN HUET	35400 SAINT-MALO
59	AL	245	0006, RUE CAILLET	337	N	OUI	3,6	NON	O	59,76	FREIRE		GREGORY	0006 RUE CAILLET	91170 VIRY CHATILLON
60	AL	246	0004, RUE CAILLET	327	N	OUI	3,5	NON	O	55,04	GERMANY	FREIRE	MARIA DE LOURDES	0004 RUE CAILLET	91170 VIRY CHATILLON
61	AL	247	0002B, RUE CAILLET	682	N	OUI	16,2	OUI	O	141,16	ISSAOUB ALLAH		RACHIDA	175 KOHLENBERG - L 1870 LUXEMBOURG	LUXEMBOURG
	AL	247	0002B, RUE CAILLET		N	OUI		OUI	O		KHARBACH		FARID	175 KOHLENBERG - L 1870 LUXEMBOURG	LUXEMBOURG
62	AL	248	0002, RUE CAILLET	325	N	OUI	4,9	OUI	N	59,78	MOGENTALE	MEHEUX	JEANNINE	0002, RUE CAILLET	91170 VIRY CHATILLON
62	AL	248	0002, RUE CAILLET		N	OUI		OUI	N		MOGENTALE		GILBERT	0002, RUE CAILLET	91170 VIRY CHATILLON
102	AL	363	0044, BD GABRIEL PERI	350	N	OUI	5	OUI	O	67,87	DA SILVA MARQUES		CARLOS MANUEL	0044 BD GABRIEL PERI	91170 VIRY CHATILLON
	AL	363	0044, BD GABRIEL PERI		N	OUI		OUI	O		DA SILVA MARQUES	DA CONCEICAO LAGE	MARIA ALICE	0044 BD GABRIEL PERI	91170 VIRY CHATILLON
103	AL	365	0003, AV MANEYROL	344	N	OUI	6,9	OUI	O	45,35	LOUCHART		FRANCOISE YVONNE	0003 AV MANEYROL	91170 VIRY CHATILLON
104	AL	366	0005, AV MANEYROL	348	N	NON	0	NON	N	43,74	LANCINO		STEPHANE	0005 AV MANEYROL	91170 VIRY CHATILLON
	AL	366	0005, AV MANEYROL		N	NON		NON	N		LANCINO	KRYSIK	EUSABETH	0002 RUE SOPHIE ET HANS SCHOLL	91260 JUVISY SUR ORGE

	information parcelle					Obligation associées à la parcelle					Fiche propriétaire				
N° dossier indiqué sur plan	référence cadastre		adresse parcelle	surface parcelle	nature sol	Accessibilité piétonne pour assure contrôle (servitude latérale et fond de parcelle)	Distance en metre entre le batiment et la partie latérale de la parcelle selon relevés géoportail	Accessibilité pour engin mécanique pour assurer travaux (servitude latérale et fond de parcelle)	Batiment impacté par la bande des 4M	surface emprise bande de 4 m (en m²)	nom	nom fille	prénom	adresse	
	section	n°												Rue	Ville
107	AL	368	0011, AV MANEYROL	362	N	OUI	0	NON	N	40,61	PUCHAUD		JEAN-MARIE	0009 RUE DU BAC	86310 ANTIGNY
	AL	368	0011, AV MANEYROL		N	OUI		NON	N		PUCHAUD	GILLET	GENEVIEVE	0011 AV MANEYROL	91170 VIRY CHATILLON
	AL	368	0011, AV MANEYROL		N	OUI		NON	N		PUCHAUD		AURELIA PATRICIA MARIE-PAULE	0021 RUE DE BELFORT	92600 ASNIERES-SUR-SEINE
	AL	368	0011, AV MANEYROL		N	OUI		NON	N		PUCHAUD		PIERRE LAURENT VINCENT	0001 SQ GAY LUSSAC	92600 ASNIERES-SUR-SEINE
108	AL	369	0013, AV MANEYROL	339	O	OUI	2,2	NON	N	36,63	MAIGA		DAOUDA YEHIA	0013 AV MANEYROL	91170 VIRY CHATILLON
109	AL	370	0015, AV MANEYROL	1006	N	OUI	15,2	OUI	O	101,32	AUFFRET		MICHAEL	0015 AVENUE MANEYROL	91170 VIRY CHATILLON
	AL	370	0015, AV MANEYROL		N	OUI		OUI	O		AUFFRET	RAGHOUNANDAN	GLADYS	0015 AVENUE MANEYROL	91170 VIRY CHATILLON
110	AL	371	0021, AV MANEYROL	325	O	NON	0	NON	O	31,73	LONGCHAMPS		MATHIEU	0021 AV MANEYROL	91170 VIRY CHATILLON
	AL	371	0021, AV MANEYROL			NON		NON	O		NOLLA YAYI		LYDIA VANESSA	0021 AV MANEYROL	91170 VIRY CHATILLON
111	AL	372	0023, AV MANEYROL	326	N	OUI	8,5	OUI	N	37,15	TRENTIN		STEPHANE	0023 AV MANEYROL	91170 VIRY CHATILLON
112	AL	373	0025, AV MANEYROL	346	N	OUI	0	NON	N	46,78	PULCINO		ROSA	0624 CHE DE LA CIGALE	30900 NIMES
	AL	373	0025, AV MANEYROL		N	OUI		NON	N		PULCINO		ASSUNTA	0004 RUE DES 2 COMMUNES	91260 JUVISY SUR ORGE
	AL	373	0025, AV MANEYROL		N	OUI		NON	N		PULCINO		ALFREDO	0052 AV DE LA REPUBLIQUE	91260 JUVISY SUR ORGE
	AL	373	0025, AV MANEYROL		N	OUI		NON	N		PULCINO	LOPARDI	MARIA AGOSTINA	0025 AV MANEYROL	91170 VIRY CHATILLON
113	AL	374	0027, AV MANEYROL	342	N	OUI	4	NON	N	54,02	COUGET	URBAIN	FRANCOISE	0020 SQ DU PORT AUX DAMES	91170 VIRY CHATILLON
	AL	374	0027, AV MANEYROL		N	OUI		NON	N		FLEURY	URBAIN	DANIELE	0469 RUE DES AGATHINES	73120 COURCHEVEL
114	AL	375	0029, AV MANEYROL	329	O	OUI	7,1	OUI	O	61,67	COPROPRIETAIRES			0029 AV MANEYROL	91170 VIRY CHATILLON
	AL	375	0029, AV MANEYROL			OUI		OUI	O		CLEMENCEAU		PATRICE	0012 ALL DE LA ROUVERAIE	91210 DRAVEIL
	AL	375	0029, AV MANEYROL			OUI		OUI	O		SCHIFANO		JACQUELINE THERESE	0013 ALL DE LA ROUVERAIE	91210 DRAVEIL
	AL	375	0029, AV MANEYROL			OUI		OUI	O		GUERIN		GUY ANDRE	0029 AV MANEYROL	91170 VIRY CHATILLON
	AL	375	0029, AV MANEYROL			OUI		OUI	O		DUPONT		BEATRICE ROSELINE	RESIDENCE PARC MONTAIGNE 0003 SQ ARAGO	78330 FONTENAY LE FLEURY
	AL	375	0029, AV MANEYROL			OUI		OUI	O		FABRE		DOMINIQUE ERNEST MARC	0050 RUE DU CLOS DU MOULIN	91590 CERNY
	AL	375	0029, AV MANEYROL			OUI		OUI	O		MARQUES DA COSTA		HENRIQUE JOSE	RES PARC SAINT GERMAIN 0028 RUE DE SAVIGN	91390 MORSANG SUR ORGE



	information parcelle					Obligation associées à la parcelle					Fiche propriétaire				
N° dossier indiqué sur plan	référence cadastre		adresse parcelle	surface parcelle	nature sol	Accessibilité piétonne pour assure contrôle (servitude latérale et fond de parcelle)	Distance en metre entre le batiment et la partie latérale de la parcelle selon relevés géoportail	Accessibilité pour engin mécanique pour assurer travaux (servitude latérale et fond de parcelle)	Batiment impacté par la bande des 4M	surface emprise bande de 4 m (en m²)	nom	nom fille	prénom	adresse	
	section	n°												Rue	Ville
115	AL	376	0031, AV TOUSSAINT CAURO	329	N	OUI	4,4	OUI	O	70,32	GUENGANT		FRANCK	0031 AV TOUSSAINT CAURO	91170 VIRY CHATILLON
	AL	376	0031, AV TOUSSAINT CAURO		N	OUI		OUI	O		BUQUET		SANDRINE NELLY	0031 AV TOUSSAINT CAURO	91170 VIRY CHATILLON
117	AL	403	0067, AV GABRIEL JAILLARD	347	N	OUI	5,6	OUI	N	113,67	LEVANT	SOLVAIN	CECILE	0067 AV GABRIEL JAILLARD	91170 VIRY CHATILLON
	AL	403	0067, AV GABRIEL JAILLARD		N	OUI		OUI	N		LEVANT		PASCAL PAUL VALENTIN	0067 AV GABRIEL JAILLARD	91170 VIRY CHATILLON
116	AL	404	9010, AV DE LA PASSERELLE	13842	N	OUI	35	OUI	O	320,63	COMMUNE DE JUVISY SUR ORGE			0006 RUE PIVER	91260 JUVISY SUR ORGE
118	AL	405	0060, AV GABRIEL JAILLARD	356	O	OUI	5	OUI	O	76,44	COPROPRIETAIRES			0060 AV GABRIEL JAILLARD	91170 VIRY CHATILLON
	AL	405	0060, AV GABRIEL JAILLARD			OUI		OUI	O		BESSIERE		JEAN-MICHEL DENIS	0062 AV GABRIEL JAILLARD	91170 VIRY CHATILLON
	AL	405	0060, AV GABRIEL JAILLARD			OUI		OUI	O		BESSIERE		MONIQUE CHRISTIANE	0006 RUE VULPIAN	75013 PARIS
	AL	405	0060, AV GABRIEL JAILLARD			OUI		OUI	O		DEVERSON		LYSIANE FRANQUE	0062 AV GABRIEL JAILLARD	91170 VIRY CHATILLON
	AL	405	0060, AV GABRIEL JAILLARD			OUI		OUI	O		LE-JUEZ		FABIEN	0062 AV GABRIEL JAILLARD	91170 VIRY CHATILLON
119	AL	407	0003, RUE HENRI DAVEAU	359	O	NON	0	NON	O	45,27	NICOLAS		DAMIEN	0003 RUE HENRI DAVEAU	91170 VIRY CHATILLON
	AL	407	0003, RUE HENRI DAVEAU		O	NON	0	NON	O		NICOLAS		JEAN LUC	0003 RUE HENRI DAVEAU	91170 VIRY CHATILLON
120	AL	408	0005, RUE HENRI DAVEAU	379	N	NON	0	NON	O	49,05	MENG		YUZUO		CHINE
121	AL	409	0007, RUE HENRI DAVEAU	432	N	OUI	6,8	OUI	O	50,29	RIBEIRO		KELLY	007 RUE HENRI DAVEAU	91170 VIRY CHATILLON
122	AL	410	0009, RUE HENRI DAVEAU	584	N	OUI	12,7	OUI	O	40,59	VIGNAL		JEAN PIERRE	0009 RUE HENRI DAVEAU	91170 VIRY CHATILLON
	AL	410	0009, RUE HENRI DAVEAU		N	OUI		OUI	O		VIGNAL	LAFFAIRE	MICHELE	0009 RUE HENRI DAVEAU	91170 VIRY CHATILLON
123	AL	411	0011, RUE HENRI DAVEAU	479	O	OUI	14	OUI	O	51,17	DEL PORTO		DANY	0011 RUE HENRI DAVEAU	91170 VIRY CHATILLON
	AL	411	0011, RUE HENRI DAVEAU		O	OUI		OUI	O		KIM		VAN-THOL	0011 RUE HENRI DAVEAU	91170 VIRY CHATILLON
124	AL	412	0013, RUE HENRI DAVEAU	466	N	OUI	5,2	OUI	O	51,05	RIBEIRO		JOSE ANTONIO	0013 RUE HENRI DAVEAU	91170 VIRY CHATILLON
	AL	412	0013, RUE HENRI DAVEAU		N	OUI		OUI	O		RIBEIRO	DA SILVA	ANNE MARIE	0013 RUE HENRI DAVEAU	91170 VIRY CHATILLON
125	AL	413	0015, RUE HENRI DAVEAU	366	N	NON	0	NON	O	40,16	PICARD		ROBERT JEAN-MARC	0015 RUE HENRI DAVEAU	91170 VIRY CHATILLON
	AL	413	0015, RUE HENRI DAVEAU		N	NON		NON	O		PICARD	BERTRAND	BRIGITTE	0015 RUE HENRI DAVEAU	91170 VIRY CHATILLON
126	AL	414	0017, RUE HENRI DAVEAU	374	O	NON	0	NON	N	39,62	SEVIN ALLOUET		LOIC	0017 RUE HENRI DAVEAU	91170 VIRY CHATILLON
	AL	414	0017, RUE HENRI DAVEAU		O	NON		NON	N		DRUGEON		SOPHIE	0017 RUE HENRI DAVEAU	91170 VIRY CHATILLON

	information parcelle					Obligation associées à la parcelle					Fiche propriétaire				
N° dossier indiqué sur plan	référence cadastre		adresse parcelle	surface parcelle	nature sol	Accessibilité piétonne pour assure contrôle (servitude latérale et fond de parcelle)	Distance en metre entre le batiment et la partie latérale de la parcelle selon relevés géoportail	Accessibilité pour engin mécanique pour assurer travaux (servitude latérale et fond de parcelle)	Batiment impacté par la bande des 4M	surface emprise bande de 4 m (en m²)	nom	nom fille	prénom	adresse	
	section	n°												Rue	Ville
127	AL	415	0019, RUE HENRI DAVEAU	393	N	NON	0	NON	O	37,74	CHOPARD		GUY	0019 RUE HENRI DAVEAU	91170 VIRY CHATILLON
	AL	415	0019, RUE HENRI DAVEAU		N	NON		NON	O		CHOPARD	DUCROIX	JACQUELINE	0019 RUE HENRI DAVEAU	91170 VIRY CHATILLON
128	AL	416	0021, RUE HENRI DAVEAU	417	O	NON	0	NON	O	36,42	SIMON		CHRISTIANE THERESE	0021 RUE HENRI DAVEAU	91170 VIRY CHATILLON
129	AL	417	0023, RUE HENRI DAVEAU	480	N	OUI	0,8	NON	O	44,32	LAFON		MARC ANTOINE	0023 RUE HENRI DAVEAU	91170 VIRY CHATILLON
	AL	417	0023, RUE HENRI DAVEAU		N	OUI		NON	O		LAFON	MONTANERA	SYLVIE	0023 RUE HENRI DAVEAU	91170 VIRY CHATILLON
130	AL	423	0007, RUE CHAMPBELL	280	N	OUI	9,1	OUI	N	48,43	HERLEDAN	RZEZUCHOWSKA	ALINA	0007 RUE CHAMPBELL	91170 VIRY CHATILLON
	AL	423	0007, RUE CHAMPBELL		N	OUI		OUI	N		HERLEDAN		CHRISTIAN	0007 RUE CHAMPBELL	91170 VIRY CHATILLON
36	AL	424	0008, IMP DE L'ORGE	581	N	OUI	6,8	OUI	N	135,39	ADAM	DUBOIS	JEANNINE	0006 IMP DE L'ORGE	91170 VIRY CHATILLON
	AL	424	0008, IMP DE L'ORGE		N	OUI		OUI	N		DUBOIS		DOMINIQUE	0031B AV D'ESTIENNE D'ORVES	91210 DRAVEIL
37	AL	426	0044, RUE CAILLET	323	O	NON	0	NON	N	39,42	ANTUNES		DAVID LUIS	0044 RUE CAILLET	91170 VIRY CHATILLON
	AL	426	0044, RUE CAILLET		O	NON		NON	N		ANTUNES	POTTIEZ	ALEXANDRA CECILE MICHELINE	0044 RUE CAILLET	91170 VIRY CHATILLON
38	AL	427	0042, RUE CAILLET	316	N	OUI	1,8	NON	N	51,41	ROLL	ROLL	CEDRIC	0042 RUE CAILLET	91170 VIRY CHATILLON
39	AL	428	0040, RUE CAILLET	292	O	OUI	3,4	NON	O	78,67	PAGES	PAGES	FRANCIS HENRI	0040 RUE CAILLET	91170 VIRY CHATILLON
	AL	428	0040, RUE CAILLET		O	OUI		NON	O		PAGES	ROUSSARIE	MARIE-FRANCE	0040 RUE CAILLET	91170 VIRY CHATILLON
40	AL	429	0038, RUE CAILLET	220	O	OUI	5,3	OUI	O	60,08	COPROPRIETAIRES			0038 RUE CAILLET	91170 VIRY CHATILLON
	AL	429	0038, RUE CAILLET			OUI		OUI	O		BEAUDOIN		XAVIER GASTON	0038, RUE CAILLET	91170 VIRY CHATILLON
	AL	429	0038, RUE CAILLET			OUI		OUI	O		ROUSSARIE		MARIE-CHRISTINE	0038, RUE CAILLET	91170 VIRY CHATILLON
41	AL	430	0036B, RUE CAILLET	241	N	OUI	2,9	NON	O	61,24	KETELBUTERS		RENE	0007 RUE MAL JOFFRE	45360 CHATILLON-SUR-LOIRE
27	AL	458	0041, RUE LOUIS LABONNE	504	N	OUI	5	OUI	O	97,81	RAMEL		CHRISTOPHE	0041 RUE LOUIS LABONNE	91170 VIRY CHATILLON
	AL	458	0041, RUE LOUIS LABONNE		N	OUI		OUI	O		RAMEL	HENRARD	NATHALIE	0041 RUE LOUIS LABONNE	91170 VIRY CHATILLON
26	AL	459	0090, AV GABRIEL JAILLARD	357	N	OUI	3,6	NON	N	33,51	VINEL	HULOT	CHRISTINE MARIE DENISE	0090 AV GABRIEL JAILLARD	91170 VIRY CHATILLON
	AL	459	0090, AV GABRIEL JAILLARD		N	OUI		NON	N		VINEL		LAURA	0101 RUE BOUCIC AUT	92260 FONTENAY AUX ROSES
	AL	459	0090, AV GABRIEL JAILLARD		N	OUI		NON	N		VINEL		MARION	0001 RUE DU GENERAL LECLERC	78380 BOUGIVAL
25	AL	460	0092, AV GABRIEL JAILLARD	689	N	OUI	11,6	OUI	O	61,65	LAROCHE	HIDOUX	NICOLE		91170 VIRY CHATILLON

	information parcelle					Obligation associées à la parcelle					Fiche propriétaire				
N° dossier indiqué sur plan	référence cadastre		adresse parcelle	surface parcelle	nature sol	Accessibilité piétonne pour assure contrôle (servitude latérale et fond de parcelle)	Distance en metre entre le batiment et la partie latérale de la parcelle selon relevés géoportail	Accessibilité pour engin mécanique pour assurer travaux (servitude latérale et fond de parcelle)	Batiment impacté par la bande des 4M	surface emprise bande de 4 m (en m²)	nom	nom fille	prénom	adresse	
	section	n°												Rue	Ville
24	AL	461	0094, AV GABRIEL JAILLARD	321	N	NON	0	NON	O	25,93	DE ALBUQUERQUE	LEGRAND	MICHELE PAULETTE COLETTE	0094 AV GABRIEL JAILLARD	91170 VIRY CHATILLON
	AL	461	0094, AV GABRIEL JAILLARD		N	NON		NON	O		DE ALBUQUERQUE		JEAN	0094 AV GABRIEL JAILLARD	91170 VIRY CHATILLON
23	AL	462	0096, AV GABRIEL JAILLARD	300	N	OUI	0,9	NON	O	32,75	CUNHA FERREIRA	DA COSTA	ANNE MARIE	0096 AV GABRIEL JAILLARD	91170 VIRY CHATILLON
	AL	462	0096, AV GABRIEL JAILLARD		N	OUI		NON	O		CUNHA FERREIRA		ORLANDO	0096 AV GABRIEL JAILLARD	91170 VIRY CHATILLON
22	AL	463	0098, AV GABRIEL JAILLARD	323	N	OUI	3,8	NON	N	57,88	COPROPRIETAIRES BORA			0098 AV GABRIEL JAILLARD	91170 VIRY CHATILLON
	AL	463	0098, AV GABRIEL JAILLARD			OUI		NON	N		BORA			0098, AV GABRIEL JAILLARD	91170 VIRY CHATILLON
21	AL	464	0100, AV GABRIEL JAILLARD	325	O	OUI	13,2	NON	O	85,31	RAMOS	ASCENSIO	ANNE	0100 AV GABRIEL JAILLARD	91170 VIRY CHATILLON
	AL	464	0100, AV GABRIEL JAILLARD		O	OUI		NON	O		RAMOS		FRANCOIS RAPHAEL	0100 AV GABRIEL JAILLARD	91170 VIRY CHATILLON
20	AL	465	0102, AV GABRIEL JAILLARD	349	N	OUI	14	OUI	O	84,67	DEVANAD		PEROUMALRADJA	0102 AV GABRIEL JAILLARD	91170 VIRY CHATILLON
	AL	465	0102, AV GABRIEL JAILLARD		N	OUI		OUI	O		DEVANAD	SASIREKHA		0024 SQ JEAN MORLET	91390 MORSANG SUR ORGE
28	AL	467	0060, RUE CAILLET	226	N	OUI	24,4	OUI	O	124,17	LANGLOIS		TIFFANY MARIE EVE	0003 AV DES GOELANDS	17200 ROYAN
	AL	467	0060, RUE CAILLET		N	OUI		OUI	O		RICHARD		VINCENT DIDIER CLAUDE	0003 AV DES GOELANDS	17200 ROYAN
32	AL	469	0054, RUE CAILLET	331	N	OUI	5,9	OUI	O	61,58	LE GALLIC		MELANIE	0054 RUE CAILLET	91170 VIRY CHATILLON
	AL	469	0054, RUE CAILLET		N	OUI		OUI	O		BENHADJI		NOUR-EDDINE	0054 RUE CAILLET	91170 VIRY CHATILLON
33	AL	470	0052, RUE CAILLET	334	N	OUI	4	NON	O	54,31	LECONTE	DIDIER	ROBERTE	0052 RUE CAILLET	91170 VIRY CHATILLON
	AL	470	0052, RUE CAILLET		N	OUI		NON	O		LECONTE		JACK RENE	0052 RUE CAILLET	91170 VIRY CHATILLON
34	AL	473	0003, RUE CHAMPBELL	332	N	NON	0	NON	N	28,21	GUETTOUCHE		FOUZIA	0003 IMP DE L'ORGE	91170 VIRY CHATILLON
	AL	473	0003, RUE CHAMPBELL		N	NON		NON	N		GUETTOUCHE		ABDESSELEM	0003 IMP DE L'ORGE	91170 VIRY CHATILLON
35	AL	474	0005, IMP DE L'ORGE	283	N	OUI	2,7	NON	O	114,60	HUGUENIN		JULIEN	0005 IMP DE L'ORGE	91170 VIRY CHATILLON
	AL	474	0005, IMP DE L'ORGE		N	OUI		NON	O		CARVALHO		CHRISTELLE	0005 IMP DE L'ORGE	91170 VIRY CHATILLON
131	AL	475	0006, RUE CHAMPBELL	301	O	OUI	8,7	OUI	O	54,13	BARRY		DIARIOU	0001 BD DES COQUIBUS	91000 EVRY-COURCOURONNES
	AL	475	0006, RUE CHAMPBELL		O	OUI		OUI	O		BARRY		ADAMA	0006 RUE CHAMPBELL	91170 VIRY CHATILLON
	AL	475	0006, RUE CHAMPBELL		O	OUI		OUI	O		BARRY		AISSATOU	0264 CHE DES TERRES BLANCHES	06600 ANTIBES
	AL	475	0006, RUE CHAMPBELL		O	OUI		OUI	O		BARRY		ABDOULAYE	0006 RUE CHAMPBELL	91170 VIRY CHATILLON
132	AL	478	0009, RUE CAMELINAT	957	N	OUI	16,9	OUI	N	100,80	AULIAC	DUPONT	CHRISTIANE	0009 RUE CAMELINAT	91170 VIRY CHATILLON
	AL	478	0009, RUE CAMELINAT		N	OUI		OUI	N		AULIAC		JEAN BERNARD	0136 BD EDMOND ROSTAND	92500 RUEIL MALMAISON
	AL	478	0009, RUE CAMELINAT		N	OUI		OUI	N		AULIAC		JEAN-BAPTISTE	0034 AV GABRIEL JAILLARD	91170 VIRY CHATILLON

	information parcelle					Obligation associées à la parcelle					Fiche propriétaire				
N° dossier indiqué sur plan	référence cadastre		adresse parcelle	surface parcelle	nature sol	Accessibilité piétonne pour assure contrôle (servitude latérale et fond de parcelle)	Distance en metre entre le batiment et la partie latérale de la parcelle selon relevés géoportail	Accessibilité pour engin mécanique pour assurer travaux (servitude latérale et fond de parcelle)	Batiment impacté par la bande des 4M	surface emprise bande de 4 m (en m²)	nom	nom fille	prénom	adresse	
	section	n°												Rue	Ville
134	AL	480	0013, RUE CAMELINAT	727	N	NON	0	NON	O	50,27	CHARLES		MARCEAU	0013 RUE CAMELINAT	91170 VIRY CHATILLON
	AL	480	0013, RUE CAMELINAT		N	NON		NON	O		POULIN		ELODIE	0013 RUE CAMELINAT	91170 VIRY CHATILLON
135	AL	481	0015, RUE CAMELINAT	772	N	OUI	4,9	OUI	N	52,58	CHIRA	CHIRA	MARIE LOUISE	CHEZ SAS ALGEST 0003 ALL DE L'ECONOMIE	67370 WIWERSHEIM
	AL	481	0015, RUE CAMELINAT		N	OUI		OUI	N		BARNABEAU	BARNABEAU	AUGUSTE	CHEZ ALGEST - 0013A RUE DU GENERAL DE GAULLE	67205 OBERHAUSBERGEN
136	AL	482	9020 RUE LOUIS LABONNE	3315	N	OUI	35	OUI	O	152,11	COMMUNE DE VIRY CHATILLON			0000 PL DE LA REPUBLIQUE	91170 VIRY CHATILLON
137	AL	485	9021, RUE LOUIS LABONNE	14	N	OUI	35	OUI	N	2,47	GAZ DE France CENTRE DE DISTRIBUTION MIXTE IDF SUD			BP 20	94802 VILLEJUIF CEDEX
138	AL	486	0027, RUE CAMELINAT	4546	N	OUI	22,2	OUI	N	171,80	COMMUNE DE VIRY CHATILLON			0000 PL REPUBLIQUE	91170 VIRY CHATILLON
139	AL	487	0003, IMP TIMASCHOFF	688	N	OUI	5,5	OUI	N	83,07	COMMUNE DE VIRY CHATILLON			0000 PL REPUBLIQUE	91170 VIRY CHATILLON
140	AL	492	0006, IMP TIMASCHOFF	349	N	OUI	4,6	OUI	O	118,59	AZUR		JOSUE	0006 IMP TIMASCHOFF	91170 VIRY CHATILLON
	AL	492	0006, IMP TIMASCHOFF		N	OUI		OUI	O		RODNEY		FREDERIQUE	0006 IMP TIMASCHOFF	91170 VIRY CHATILLON
141	AL	493	0005, RUE DUPERDUSSIN	376	N	OUI	5,7	OUI	N	111,33	AGOUTIN		CECILE	0003 SQ DU PORT AUX DAMES - LES ALLEES DE LA REPUBLIQUE	91170 VIRY CHATILLON
63	AL	525	0046, BD GABRIEL PERI	280	N	OUI	15	OUI	O	88,48	ANICET		KEVIN CHRISTOPHE	0046 BD GABRIEL PERI	91170 VIRY CHATILLON
	AL	525	0046, BD GABRIEL PERI		N	OUI		OUI	O		MERADJI		CHABHA	0046 BD GABRIEL PERI	91170 VIRY CHATILLON
106	AL	532	0009, AV MANEYROL	333	N	NON	0	NON	O	37,59	KAID		NASSIMA SALIMA	0009 AV MANEYROL	91170 VIRY CHATILLON
	AL	532	0009, AV MANEYROL		N	NON		NON	O		SMAOUI		KARIM	0009 AV MANEYROL	91170 VIRY CHATILLON
105	AL	533	0007, AV MANEYROL	330	N	NON	0	NON	O	42,29	KILIC		DUYGU	0007 AV MANEYROL	91170 VIRY CHATILLON
31	AL	542	0056, RUE CAILLET	307	O	OUI	3,4	NON	O	87,49	COPROPRIETAIRES LARDI		THIERRY	0056 RUE CAILLET	91170 VIRY CHATILLON
42	AL	560	0036, RUE CAILLET	316	O	OUI	8,4	OUI	O	59,09	EVEZARD		JEAN	CHEZ M ET MME KETELBUTERS RENE- 0007 RUE DE LA REPUBLIQUE	45360 CHATILLON-SUR-LOIRE
43	AL	561	0002, PL JEAN MONNET	87	O	NON	0	NON	O	47,29	ZAOUI		MUSTAPHA	0051 RUE WIDMER	91100 CORBEIL ESSONNES
	AL	561	0002, PL JEAN MONNET		O	NON		NON	O		ARIECH		NARIMANE	0051 RUE WIDMER	91100 CORBEIL ESSONNES
133	AL	569	0011B, RUE CAMELINAT	574	N	OUI	4,4	OUI	O	77,23	HELIE		PATRICE	0011B RUE CAMELINAT	91170 VIRY CHATILLON
18	AL	578	0106, AV GABRIEL JAILLARD	303	N	OUI	6,2	OUI	O	69,78	CARMALIUC	ANDRONIC	ALINA	0054 AV DE BEAUMONT	91210 DRAVEIL
	AL	578	0106, AV GABRIEL JAILLARD		N	OUI		OUI	O		CARMALIUC		CRISTIAN	0106 AV GABRIEL JAILLARD	91170 VIRY CHATILLON

	information parcelle					Obligation associées à la parcelle					Fiche propriétaire				
N° dossier indiqué sur plan	référence cadastre		adresse parcelle	surface parcelle	nature sol	Accessibilité piétonne pour assure contrôle (servitude latérale et fond de parcelle)	Distance en metre entre le batiment et la partie latérale de la parcelle selon relevés géoportail	Accessibilité pour engin mécanique pour assurer travaux (servitude latérale et fond de parcelle)	Batiment impacté par la bande des 4M	surface emprise bande de 4 m (en m²)	nom	nom fille	prénom	adresse	
	section	n°												Rue	Ville
19	AL	579	0104, AV GABRIEL JAILLARD	301	N	OUI	3,1	NON	O	67,16	AGREBI		HOSNI	0259 AV JEAN JAURES	69150 DECINES CHARPIEU
	AL	579	0104, AV GABRIEL JAILLARD		N	OUI		NON	O		AGREBI		KAOUTHER	0104 AV GABRIEL JAILLARD	91170 VIRY CHATILLON
29	AL	584	0058B, RUE CAILLET	112	O	OUI	4,9	OUI	O	45,11	PELON		JESSICA	0058B RUE CAILLET	91170 VIRY CHATILLON
30	AL	585	0058, RUE CAILLET	165	O	OUI	10,5	OUI	O	75,70	LIBARDI		THIERRY GINO	0013 AV DES CHARMES	91170 VIRY CHATILLON
53	AL	618	0016B, RUE CAILLET	362	N	OUI	3,4	NON	O	69,13	JBAIHI	EL MOURABET	BAHAE	0016B RUE CAILLET	91170 VIRY CHATILLON
	AL	618	0016B, RUE CAILLET		N	OUI		NON	O		JBAIHI		JAOUAD	0016B RUE CAILLET	91170 VIRY CHATILLON
54	AL	619	0016, RUE CAILLET	293	N	OUI	11,1	OUI	N	29,63	BARNABEAU		AUGUSTE JUNIOR	CHEZ SAS ALGEST - 0003 ALL DEL'ECONOMIE	67370 WIWERSHEIM
80	AK	206	0030, BD HUSSON	2338	O	OUI	5,8	OUI	N	170,90	LES COPROPRIETAIRES DU 28-30 BOU M SALABERT			0038 BD HUSSON	91170 VIRY CHATILLON
	AK	206	0030, BD HUSSON			OUI		OUI	N		SD IMMOBILIER			0060 CHE DU BAC DE RIS	91210 DRAVEIL
	AK	206	0030, BD HUSSON			OUI		OUI	N		MARENGE		CEDRIC PASCAL	0006 RUE PIERRE BROSSOLETTE	91200 ATHIS MONS
	AK	206	0030, BD HUSSON			OUI		OUI	N		LERICOLAIS		FRANCK JEAN ROGER	0020 RUE DE VERT LE GRAND	91540 ECHARCON
	AK	206	0030, BD HUSSON			OUI		OUI	N		BOUFASSA		KARIM	0028 BD HUSSON	91170 VIRY CHATILLON
	AK	206	0030, BD HUSSON			OUI		OUI	N		BOUFASSA	MESLOUB	LAETITIA	0028 BD HUSSON	91170 VIRY CHATILLON
	AK	206	0030, BD HUSSON			OUI		OUI	N		LAUVERGEAT	DEBEVE	MONIQUE THERESE PIERRETTE	0022 BD FLEURY	91170 VIRY CHATILLON
	AK	206	0030, BD HUSSON			OUI		OUI	N		SOEF		ANISSA	MAISON EN FACE DE LA COUR 0030 BD HUSSON	91170 VIRY CHATILLON
81	AK	207	0026, BD HUSSON	356	N	OUI	3,8	NON	O	149,21	ZAMORA	RIOUT	SYLVIE	0026 BD HUSSON	91170 VIRY CHATILLON
	AK	207	0026, BD HUSSON		N	OUI		NON	O		ZAMORA		JEAN FRANCOIS	0026 BD HUSSON	91170 VIRY CHATILLON
78	AK	208	0026, RUE DES FRERES LETERTRE	282	N	OUI	8	OUI	O	165,68	BERNARD		VINCENT	0026 RUE DES FRERES LETERTRE	91170 VIRY CHATILLON
79	AK	209	0024, RUE DES FRERES LETERTRE	388	N	OUI	7,6	OUI	N	26,31	VERGNAUD		STEPHANE	0024 RUE DES FRERES LETERTRE	91170 VIRY CHATILLON
	AK	209	0024, RUE DES FRERES LETERTRE		N	OUI		OUI	N		LAGREE		CELINE	0024 RUE DES FRERES LETERTRE	91170 VIRY CHATILLON
77	AK	232	0023, RUE DES FRERES LETERTRE	283	N	OUI	0,7	NON	O	179,70	TAGHZOUT	TAGHZOUT	DRISS	0023 RUE DES FRERES LETERTRE	91170 VIRY CHATILLON
	AK	232	0023, RUE DES FRERES LETERTRE		N	OUI		NON	O		TAGHZOUT	ZEROUAL	NAZHA	0023 RUE DES FRERES LETERTRE	91170 VIRY CHATILLON
75	AK	233	0035, BD ALSACE LORRAINE	336	O	OUI	1,7	NON	O	135,96	BEHAR	MOUTON	GHISLAINE	0035 BD ALSACE LORRAINE	91170 VIRY CHATILLON
	AK	233	0035, BD ALSACE LORRAINE		O	OUI		NON	O		BEHAR	BEHAR	ALAIN	0035 BD ALSACE LORRAINE	91170 VIRY CHATILLON
76	AK	234	0037, BD ALSACE LORRAINE	540	N	OUI	16,2	OUI	O	63,00	AUBERT	AUBERT	CHRISTOPHE	0003 ALL DES VIGNES	91170 VIRY CHATILLON

	information parcelle					Obligation associées à la parcelle					Fiche propriétaire				
N° dossier indiqué sur plan	référence cadastre		adresse parcelle	surface parcelle	nature sol	Accessibilité piétonne pour assure contrôle (servitude latérale et fond de parcelle)	Distance en metre entre le batiment et la partie latérale de la parcelle selon relevés géoportail	Accessibilité pour engin mécanique pour assurer travaux (servitude latérale et fond de parcelle)	Batiment impacté par la bande des 4M	surface emprise bande de 4 m (en m²)	nom	nom fille	prénom	adresse	
	section	n°												Rue	Ville
74	AK	256	0046, BD ALSACE LORRAINE	496	N	OUI	3,3	NON	O	189,98	DOBRAZIC		PIERRE MICHAEL	0046 BD ALSACE LORRAINE	91170 VIRY CHATILLON
	AK	256	0046, BD ALSACE LORRAINE		N	OUI		NON	O		DOBRAZIC	PREVOST	KARINE	0046 BD ALSACE LORRAINE	91170 VIRY CHATILLON
73	AK	257	0035, RUE DU GUE HERON	347	O	OUI	2,2	NON	O	141,31	BOUCHER		MARCEL	0035 RUE DU GUE HERON	91170 VIRY CHATILLON
71	AK	276	0042, BD GUYNEMER	451	N	OUI	3,6	NON	N	35,49	GAUBERT		DANIEL	0042 BD GUYNEMER	91170 VIRY CHATILLON
	AK	276	0042, BD GUYNEMER		N	OUI		NON	N		GAUBERT	BEGLEY	PHILOMENA	0042 BD GUYNEMER	91170 VIRY CHATILLON
70	AK	277	0044, BD GUYNEMER	411	O	NON	0	NON	N	39,57	GUSS	HERDER	MARGARET	0044 BD GUYNEMER	91170 VIRY CHATILLON
69	AK	278	0046, BD GUYNEMER	411	N	OUI	3	NON	O	41,08	TEIXEIRA	TEIXEIRA	PAULO JORGE	0046 BD GUYNEMER	91170 VIRY CHATILLON
	AK	278	0046, BD GUYNEMER		N	OUI		NON	O		CAVAILLES		MARIE	0046 BD GUYNEMER	91170 VIRY CHATILLON
66	AK	282	9011, BD GUYNEMER	672	O	OUI	5,9	OUI	N	90,60	COPROPRIETAIRES			0052 BD GUYNEMER	91170 VIRY CHATILLON
65	AK	283	0054, BD GUYNEMER	428	N	OUI	4,1	NON	O	40,58	DELBOEUF		SYLVIE	0054 BD GUYNEMER	91170 VIRY CHATILLON
64	AK	284	9003 BD GABRIEL PERI	292	N	OUI	8,2	OUI	O	88,97	SYNDICAT DE L'ORGE			0163 ROUTE DE FLEURY	91170 VIRY CHATILLON
	AK	284	9003 BD GABRIEL PERI		N	OUI		OUI	O		SYNDICAT DE L'ORGE			164 ROUTE DE FLEURY	91170 VIRY CHATILLON
72	AK	309	0026, RUE DU GUE HERON	832	N	OUI	14,2	OUI	O	96,76	DUCELIER	PONTHIEU	CECILE	0019 RUE DE COULANGES	94370 SUCY EN BRIE
	AK	309	0026, RUE DU GUE HERON		N	OUI		OUI	O		PONTHIEU		OLIVIER JACQUES FRANCOIS	0976 CHE DE ST JULIEN	06410 BIOT
	AK	309	0026, RUE DU GUE HERON		N	OUI		OUI	O		PONTHIEU		CHRISTIAN	136 HENT AR BLEIZI	29170 PLEUVEN
	AK	309	0026, RUE DU GUE HERON		N	OUI		OUI	O		PONTHIEU	MASSOTTE	BRIGITTE	0024 RUE DU GUE HERON	91170 VIRY CHATILLON
68	AK	331	0048, BD GUYNEMER	402	O	OUI	2,6	NON	N	42,19	INTHAVONG		PHONE KEO	0048 BD GUYNEMER	91170 VIRY CHATILLON
	AK	331	0048, BD GUYNEMER		O	OUI		NON	N		INTHAVONG	CHHUON	KHIM	0048 BD GUYNEMER	91170 VIRY CHATILLON
67	AK	332	0050, BD GUYNEMER	383	O	OUI	1,3	NON	N	43,27	TULLIEZ		GILLES	0050 BD GUYNEMER	91170 VIRY CHATILLON
	AK	332	0050, BD GUYNEMER		O	OUI		NON	N		LESPINAS		ALICE	0050 BD GUYNEMER	91170 VIRY CHATILLON
100	AO	1	0029B, BD GABRIEL PERI	469		NON	0	NON	N	110,52	CHATEAU		MARC MICHEL	0017 RUE JACQUES CARTIER	91170 VIRY CHATILLON
	AO	1	0029B, BD GABRIEL PERI			NON		NON	N		CHATEAU		CECILE	0001 RUE NOUVELLE	91600 SAVIGNY SUR ORGE
	AO	1	0029B, BD GABRIEL PERI			NON		NON	N		CHATEAU		SANDRINE	1 RUE DE BONE bat A, appt 3, 1er étage	34500 BEZIER

	information parcelle					Obligation associées à la parcelle					Fiche propriétaire				
N° dossier indiqué sur plan	référence cadastre		adresse parcelle	surface parcelle	nature sol	Accessibilité piétonne pour assure contrôle (servitude latérale et fond de parcelle)	Distance en metre entre le batiment et la partie latérale de la parcelle selon relevés géoportail	Accessibilité pour engin mécanique pour assurer travaux (servitude latérale et fond de parcelle)	Batiment impacté par la bande des 4M	surface emprise bande de 4 m (en m²)	nom	nom fille	prénom	adresse	
	section	n°												Rue	Ville
101	AO	2	0029, BD GABRIEL PERI	439		OUI	3	NON	N	9,61	GOLSTEIN	SAMPITE	PAULETTE	0029 BD GABRIEL PERI	91170 VIRY CHATILLON
	AO	2	0029, BD GABRIEL PERI			OUI		NON	N		GOLSTEIN		MICHEL	0029 BD GABRIEL PERI	91170 VIRY CHATILLON
99	AO	13	0016, RUE DU GUE HERON	463		OUI	3,1	NON	O	52,69	INTHAVONG		PHONETHIP	0016 RUE DU GUE HERON	91170 VIRY CHATILLON
	AO	13	0016, RUE DU GUE HERON			OUI		NON	O		INTHAVONG	VERA	HELENE	0016 RUE DU GUE HERON	91170 VIRY CHATILLON
98	AO	14	0018, RUE DU GUE HERON	869		OUI	6,2	OUI	N	86,64	RENOULT	RENOULT	FRANCOISE	0018 RUE DU GUE HERON	91170 VIRY CHATILLON
	AO	14	0018, RUE DU GUE HERON			OUI		OUI	N		TRACHE		ARNAUD	0020 RUE CHANZY	45000 ORLEANS
97	AO	15	0020, RUE DU GUE HERON	471		OUI	6,5	OUI	O	36,92	MARQUEZ		THIERRY HERVE	0020 RUE DU GUE HERON	91170 VIRY CHATILLON
96	AO	16	0022, RUE DU GUE HERON	493		OUI	25,4	OUI	O	140,39	MEUNIER		FLORENT	0022 RUE DU GUE HERON	91170 VIRY CHATILLON
95	AP	1	0027, BD HUSSON	452	N	OUI	3	NON	O	187,83	MARQUES VELOSO		PAULO JORGE	0027 BD HUSSON	91170 VIRY CHATILLON
	AP	1	0027, BD HUSSON		N	OUI		NON	O		MARQUES VELOSO	DA ROCHA VIEIRA	MARIA DA CONCEICAO	0027 BD HUSSON	91170 VIRY CHATILLON
92	AP	23	0073, AV DU GENERAL DE GAULLE	579	N	OUI	3	NON	N	31,83	LAMOUREUX		HARMONIE	0073 AV DU GENERAL DE GAULLE	91170 VIRY CHATILLON
	AP	23	0073, AV DU GENERAL DE GAULLE		N	OUI		NON	N		PERRIN		BENOIT	0073 AV DU GENERAL DE GAULLE	91170 VIRY CHATILLON
89	AP	28	0063, AV DU GENERAL DE GAULLE	347	O	NON	0	NON	O	88,29	COLAS DES FRANCS		HUBERT RENE MARIE	0004 RUE DES BLAINS	92220 BAGNEUX
	AP	28	0063, AV DU GENERAL DE GAULLE		O	NON		NON	O		COPROPRIETAIRES	pas d'info		0065 AV DU GENERAL DE GAULLE	91170 VIRY CHATILLON
88	AP	29	0061, AV DU GENERAL DE GAULLE	234	N	OUI	11	OUI	O	95,40	COUTANT	COUTANT	VERONIQUE	0061 AV DU GENERAL DE GAULLE	91170 VIRY CHATILLON
	AP	29	0061, AV DU GENERAL DE GAULLE		N	OUI		OUI	O		COUTANT	COUTANT	JEAN LOUIS	0061 AV DU GENERAL DE GAULLE	91170 VIRY CHATILLON
	AP	29	0061, AV DU GENERAL DE GAULLE		N	OUI		OUI	O		COUTANT BADUEL	COUTANT-BADUEL	DENISE	0061 AV DU GENERAL DE GAULLE	91170 VIRY CHATILLON
94	AP	181	9010, IMP HUSSON	3870	N	OUI	35	OUI	N	277,05	3F RESIDENCES			0001 BD HIPPOLYTE MARQUES	94200 IVRY SUR SEINE
	AP	181			N	OUI		OUI	N		COMMUNE DE VIRY CHATILLON			0000 PL REPUBLIQUE	91170 VIRY CHATILLON
	AP	181			N	OUI		OUI	N		COMMUNE DE VIRY CHATILLON			0000 PL REPUBLIQUE	91170 VIRY CHATILLON
93	AP	182	9010, IMP HUSSON	1386	N	OUI	35	OUI	N	51,41	IMMOBILIERE 3F			0159 RUE NATIONALE	75013 PARIS
90	AP	185	0067, AV DU GENERAL DE GAULLE	585	N	OUI	35	OUI	O	48,24	SIMAO			0083 RUE PIERRE ET MARIE CURIE	91170 VIRY CHATILLON
91	AP	192	0069, AV DU GENERAL DE GAULLE	1279	N	OUI	35	OUI	O	183,46	SCI DU 69 RTE NATIONALE	M CHARTOL		5 SQ ALAIN	91250 ST GERMAIN LES CORBEIL
82	AT	182	29 BD HUSSON	775	N	OUI	5	OUI	O	161,21	ELMIRONI		JEAN PAUL	0029 BD HUSSON	91170 VIRY CHATILLON

	information parcelle					Obligation associées à la parcelle					Fiche propriétaire				
N° dossier indiqué sur plan	référence cadastre		adresse parcelle	surface parcelle	nature sol	Accessibilité piétonne pour assure contrôle (servitude latérale et fond de parcelle)	Distance en metre entre le batiment et la partie latérale de la parcelle selon relevés géoportail	Accessibilité pour engin mécanique pour assurer travaux (servitude latérale et fond de parcelle)	Batiment impacté par la bande des 4M	surface emprise bande de 4 m (en m²)	nom	nom fille	prénom	adresse	
	section	n°												Rue	Ville
83	AT	183	3 IMP PIERRE BROSSOLETTE	347	N	OUI	15,9	OUI	N	88,57	LEBERT		MARTIAL PIERRE	3 IMP PIERRE BROSSOLETTE	91170 VIRY CHATILLON
	AT	183	3 IMP PIERRE BROSSOLETTE		N	OUI		OUI	N	88,57	LEBERT	RIVET	MARIE YVONNE	3 IMP PIERRE BROSSOLETTE	91170 VIRY CHATILLON
86	AT	187		153	N	OUI	8,3	OUI	O	63,56	SYNDICAT DE L'ORGE			0163 ROUTE DE FLEURY	91170 VIRY CHATILLON
	AT	188	0055, AV DU GENERAL DE GAULLE			OUI	10,2	OUI	N		SYNDICAT COOPERATIF DES COPROPRIETAIRES DU 55 57 59 RTE NATI			0055 AV DU GENERAL DE GAULLE	91170 VIRY CHATILLON
	AT	188	0055, AV DU GENERAL DE GAULLE			OUI	10,2	OUI	N		ALBINET HENRI AUGUSTIN		HENRI AUGUSTIN	APP 17 0059 AV DU GENERAL DE GAULLE	91170 VIRY CHATILLON
	AT	188	0055, AV DU GENERAL DE GAULLE			OUI	10,2	OUI	N		BRAZ ALVES ALFREDO		ALVES ALFREDO ANTONIO	0024 BD GUYNEMER	91170 VIRY CHATILLON
	AT	188	0055, AV DU GENERAL DE GAULLE			OUI	10,2	OUI	N		GOMES FERNANDO		ANTONIO	0055 AV DU GENERAL DE GAULLE	91170 VIRY CHATILLON
	AT	188	0055, AV DU GENERAL DE GAULLE			OUI	10,2	OUI	N		GILLET		DELPHINE SIMONE	LOT LES QUATRE VENTS HABITATION SAINT JOS	97220 TRINITE
	AT	188	0055, AV DU GENERAL DE GAULLE			OUI	10,2	OUI	N		SAINT-CHARLES		ALEX ROMAIN	0011 CHE DE TROUSSEAU	91130 RIS ORANGIS
	AT	188	0055, AV DU GENERAL DE GAULLE			OUI	10,2	OUI	N		DE BARROS		ROSA-MARIA	055 AV DU GENERAL DE GAULLE	91170 VIRY CHATILLON
	AT	188	0055, AV DU GENERAL DE GAULLE			OUI	10,2	OUI	N		CLEMENCEAU		PATRICE GILLES ROGER	0012 ALL DE LA ROUVRAIE	91210 DRAVEIL
	AT	188	0055, AV DU GENERAL DE GAULLE			OUI	10,2	OUI	N		SCHIFANO		JACQUELINE THERESE	0012 ALL DE LA ROUVRAIE	91210 DRAVEIL
	AT	188	0055, AV DU GENERAL DE GAULLE			OUI	10,2	OUI	N		AOUDIA		BOUBEKEUR	0101 RUE GERMAINE ET ROGER LEFEVRE	91550 PARAY VIEILLE POSTE
	AT	188	0055, AV DU GENERAL DE GAULLE			OUI	10,2	OUI	N		AOUDIA	AZIROU	NABILA	0101 RUE GERMAINE ET ROGER LEFEVRE	91550 PARAY VIEILLE POSTE
	AT	188	0055, AV DU GENERAL DE GAULLE			OUI	10,2	OUI	N		ALBINET		SYLVAIN HENRI CLAUDE	0057 AV DU GENERAL DE GAULLE	91170 VIRY CHATILLON
	AT	188	0055, AV DU GENERAL DE GAULLE			OUI	10,2	OUI	N		ALBINET	GUEDON	VERONIQUE MARLENE CLAUDE	0057 AV DU GENERAL DE GAULLE	91170 VIRY CHATILLON
	AT	188	0055, AV DU GENERAL DE GAULLE			OUI	10,2	OUI	N		BAZOUIN	RAMBERT	SIMONE GEORGETTE RACHEL MARIE	0057 AV DU GENERAL DE GAULLE	91170 VIRY CHATILLON
	AT	188	0055, AV DU GENERAL DE GAULLE			OUI	10,2	OUI	N		GUETTA		JULIEN JOSEPH JEAN	OLIVIA BAT A 0003 AV GENEVIEVE DE GALARD	78210 SAINT-CYR-L ECOLE
	AT	188	0055, AV DU GENERAL DE GAULLE			OUI	10,2	OUI	N		GUETTA		STEPHANIE EMMA SIMONE	ETAGE 1 BATIMENT C 1C LES POMMIERS SAULN	95130 FRANCONVILLE LA GARENNE
	AT	188	0055, AV DU GENERAL DE GAULLE			OUI	10,2	OUI	N		RAMBERT	VANIER	BRIGITTE	0018 RUE JEAN ARGELIES	91260 JUVISY SUR ORGE
	AT	188	0055, AV DU GENERAL DE GAULLE			OUI	10,2	OUI	N		MOHAMEDI		LYDIA	ETAGE 1 0057 AV DU GENERAL DE GAULLE	91170 VIRY CHATILLON
	AT	188	0055, AV DU GENERAL DE GAULLE			OUI	10,2	OUI	N		KAERSENHOUT		RENAUD REMY	0057 AV DU GENERAL DE GAULLE	91170 VIRY CHATILLON
	AT	188	0055, AV DU GENERAL DE GAULLE			OUI	10,2	OUI	N		RIVET		DOMINIQUE MARIE LAURENCE	0057 AV DU GENERAL DE GAULLE	91170 VIRY CHATILLON
	AT	188	0055, AV DU GENERAL DE GAULLE			OUI	10,2	OUI	N		SCHIFANO		OLIVIER JOSEPH PIERRE	0004 RUE PASTEUR	91600 SAVIGNY SUR ORGE



	information parcelle					Obligation associées à la parcelle					Fiche propriétaire				
N° dossier indiqué sur plan	référence cadastre		adresse parcelle	surface parcelle	nature sol	Accessibilité piétonne pour assure contrôle (servitude latérale et fond de parcelle)	Distance en metre entre le batiment et la partie latérale de la parcelle selon relevés géoportail	Accessibilité pour engin mécanique pour assurer travaux (servitude latérale et fond de parcelle)	Batiment impacté par la bande des 4M	surface emprise bande de 4 m (en m²)	nom	nom fille	prénom	adresse	
	section	n°												Rue	Ville
87	AT	188	0055, AV DU GENERAL DE GAULLE	1254	O	OUI	10,2	OUI	N	161,21	SEYCHELLES		AUGUSTINE MARIE JOELLE	0057 AV DU GENERAL DE GAULLE	91170 VIRY CHATILLON
	AT	188	0055, AV DU GENERAL DE GAULLE			OUI	10,2	OUI	N		MALAFOSSE		ROMAIN MARIE GERARD MICHEL	0057 AV DU GENERAL DE GAULLE	91170 VIRY CHATILLON
	AT	188	0055, AV DU GENERAL DE GAULLE			OUI	10,2	OUI	N		ALBINET		HENRI AUGUSTIN	APP 17 0059 AV DU GENERAL DE GAULLE	91170 VIRY CHATILLON
	AT	188	0055, AV DU GENERAL DE GAULLE			OUI	10,2	OUI	N		ALBINET	CHRISTOPHE	CLAUDINE GERMAINE MARCELLE	APP 17 0059 AV DU GENERAL DE GAULLE	91170 VIRY CHATILLON
	AT	188	0055, AV DU GENERAL DE GAULLE			OUI	10,2	OUI	N		DE OLIVEIRA LOUROSA		DOMINGOS FERNANDO	APP 19 0059 AV DU GENERAL DE GAULLE	91170 VIRY CHATILLON
	AT	188	0055, AV DU GENERAL DE GAULLE			OUI	10,2	OUI	N		MARINHO	DE OLIVEIRA LOUROSA	MARIA DE FATIMA	PPT 66 CHEZ MME DELETTRE ROSE 0014 RUE DES 4 FRERES PEIGNOT	75015 PARIS
	AT	188	0055, AV DU GENERAL DE GAULLE			OUI	10,2	OUI	N		RAKOTONIRINA		ANAELLE GRACIA EDNA	BAT A 0024BBB MISSION MARCHAND	92400 COURBEVOIE
	AT	188	0055, AV DU GENERAL DE GAULLE			OUI	10,2	OUI	N		ACCART	BRUNET	CLAIRE DENISE	ETAGE 2 0059 AV DU GENERAL DE GAULLE	91170 VIRY CHATILLON
	AT	188	0055, AV DU GENERAL DE GAULLE			OUI	10,2	OUI	N		FETHALLAH		HAKIME HAROUNE RACHID	0031 RUE DU GUE HERON	91170 VIRY CHATILLON
	AT	188	0055, AV DU GENERAL DE GAULLE			OUI	10,2	OUI	N		DOMENGER	FETHALLAH	SORAYA	0007 RUE DU GUERRIER CELTE	94150 RUNGIS
	AT	188	0055, AV DU GENERAL DE GAULLE			OUI	10,2	OUI	N		FETHALLAH	LAURIER	JACQUELINE	0101 AV DU GENERAL DE GAULLE	91170 VIRY CHATILLON
	AT	188	0055, AV DU GENERAL DE GAULLE			OUI	10,2	OUI	N		KERDAVID	MAYBON	BRIGITTE ANNE	0059 AV DU GENERAL DE GAULLE	91170 VIRY CHATILLON
	AT	188	0055, AV DU GENERAL DE GAULLE			OUI	10,2	OUI	N		CHASSIN	VESPERINI	GINETTE PAULETTE	0059 AV DU GENERAL DE GAULLE	91170 VIRY CHATILLON
	AT	188	0055, AV DU GENERAL DE GAULLE			OUI	10,2	OUI	N		VESPERINI	SERGAUT	GHISLAINE PIERRETTE	0022 RUE POLONCEAU	91170 VIRY CHATILLON
	AT	188	0055, AV DU GENERAL DE GAULLE			OUI	10,2	OUI	N		VESPERINI		JEAN-PIERRE TOUSSAINT	0168 AV PARMENTIER	75010 PARIS
	AT	188	0055, AV DU GENERAL DE GAULLE			OUI	10,2	OUI	N		VESPERINI	MARTIN	MONIQUE SUZANNE	0002 PAS DE JOUY	93200 SAINT DENIS
	AT	188	0055, AV DU GENERAL DE GAULLE			OUI	10,2	OUI	N		BRAZ		ALVES ALFREDO ANTONIO	0024 BD GUYNEMER	91170 VIRY CHATILLON
	AT	188	0055, AV DU GENERAL DE GAULLE			OUI	10,2	OUI	N		GOMES		FERNANDO ANTONIO	0055 AV DU GENERAL DE GAULLE	91170 VIRY CHATILLON
	AT	188	0055, AV DU GENERAL DE GAULLE			OUI	10,2	OUI	N		GUESMI		RAMI	24 RUE DE MAINVILLE BAT 24	91270 VIGNEUX SUR SEINE
	AT	188	0055, AV DU GENERAL DE GAULLE			OUI	10,2	OUI	N		GUESMI	CHELTOUT	SONIA	24 RUE DE MAINVILLE BAT 24	91270 VIGNEUX SUR SEINE
	AT	188	0055, AV DU GENERAL DE GAULLE			OUI	10,2	OUI	N		MOHAMAD		HOUSSMAN	0055 AV DU GENERAL DE GAULLE	91170 VIRY CHATILLON
	AT	188	0055, AV DU GENERAL DE GAULLE			OUI	10,2	OUI	N		RAHIME FAIZOUNNISSAH	MOHAMAD	FAIZOUNNISSAH	0055 AV DU GENERAL DE GAULLE	91170 VIRY CHATILLON

	information parcelle					Obligation associées à la parcelle					Fiche propriétaire				
N° dossier indiqué sur plan	référence cadastre		adresse parcelle	surface parcelle	nature sol	Accessibilité piétonne pour assure contrôle (servitude latérale et fond de parcelle)	Distance en metre entre le batiment et la partie latérale de la parcelle selon relevés géoportail	Accessibilité pour engin mécanique pour assurer travaux (servitude latérale et fond de parcelle)	Batiment impacté par la bande des 4M	surface emprise bande de 4 m (en m²)	nom	nom fille	prénom	adresse	
	section	n°												Rue	Ville
	AT	364	2 avenue Pierre Brosselette		O	OUI	5,7	OUI	N		SYNDICAT DE COPROPRIETAIRES Moreau			0016 RUE CH FOURIER	91030 EVRY CEDEX
	AT	364	2 avenue Pierre Brosselette		O	OUI	5,7	OUI	N		SYNDICAT DES COPRO DE LA RES LA HAUTE BORNE			0014 AV PIERRE BROSSOLETTE	91170 VIRY CHATILLON
	AT	364	2 avenue Pierre Brosselette		O	OUI	5,7	OUI	N		COPROPRIETAIRES DU 2 AU 8 AVE PIERRE BROSSOLETTE			0002 AV PIERRE BROSSOLETTE	91170 VIRY CHATILLON
	AT	364	8 avenue Pierre Brosselette			OUI	5,7	OUI	N		3B			8 PIERRE BROSSOLETTE	91170 VIRY CHATILLON
	AT	364	2 avenue Pierre Brosselette		O	OUI	5,7	OUI	N		ALIZE		VANESSA	RDC APPARTEMENT GAUCHE 0002 AV PIERRE BROSSOLETTE	91170 VIRY CHATILLON
	AT	364	2 avenue Pierre Brosselette		O	OUI	5,7	OUI	N		CHELLOUM		MALEK	0002 AV PIERRE BROSSOLETTE	91170 VIRY CHATILLON
	AT	364	2 avenue Pierre Brosselette		O	OUI	5,7	OUI	N		CHELLOUM	TAHIRI	MOUNIA	0002 AV PIERRE BROSSOLETTE	91170 VIRY CHATILLON
	AT	364	2 avenue Pierre Brosselette		O	OUI	5,7	OUI	N		COSTANTINI		MARC	0004 RUE DE LA FORGE	91070 BONDOUFLE
	AT	364	2 avenue Pierre Brosselette		O	OUI	5,7	OUI	N		CICOLIN		NATHALIE GISELE	0004 RUE DE LA FORGE	91070 BONDOUFLE
	AT	364	2 avenue Pierre Brosselette		O	OUI	5,7	OUI	N		SOULIE		FRANCOISE MICHELE	0002 AV PIERRE BROSSOLETTE	91170 VIRY CHATILLON
	AT	364	2 avenue Pierre Brosselette		O	OUI	5,7	OUI	N		LOUIS		AUDREY MARIE-PAULE	0012 RUE DES SEQUOIAS	95840 VILLIERS-ADAM
	AT	364	2 avenue Pierre Brosselette		O	OUI	5,7	OUI	N		VATAN		NICOLAS JEAN-GUY	DE LA HAUTE BORNE BAT 2 0002 AV PIERRE BROSSOLETTE	91170 VIRY CHATILLON
	AT	364	2 avenue Pierre Brosselette		O	OUI	5,7	OUI	N		BOUMAIDA		ARMELLE SANDRINE	DE LA HAUTE BORNE BAT 2 0002 AV PIERRE BROSSOLETTE	91170 VIRY CHATILLON
	AT	364	2 avenue Pierre Brosselette		O	OUI	5,7	OUI	N		PELLUS		DAVID DIDIER JEAN PATRICK	0002 AV PIERRE BROSSOLETTE	91170 VIRY CHATILLON
	AT	364	2 avenue Pierre Brosselette		O	OUI	5,7	OUI	N		GUILLOMOT		WILLIAM ALAIN	0004 AV PIERRE BROSSOLETTE	91170 VIRY CHATILLON
	AT	364	2 avenue Pierre Brosselette		O	OUI	5,7	OUI	N		PRIVAT		CATHERINE JACQUELINE	25 RES CLOS DES MERISIERS	91360 VILLEMOISSON-S-ORGE
	AT	364	2 avenue Pierre Brosselette		O	OUI	5,7	OUI	N		PRIVAT		LUC CLAUDE	0006 RUE DES ECHEVINS	91360 VILLEMOISSON-S-ORGE
	AT	364	2 avenue Pierre Brosselette		O	OUI	5,7	OUI	N		REVERSE	PRIVAT	GINETTE VALENTINE	0093 RUE DE PETIT VAUX	91360 EPINAY SUR ORGE
	AT	364	2 avenue Pierre Brosselette		O	OUI	5,7	OUI	N		TAMANG		LAL SINGH	ETG 1 APT 12 0004 AV PIERRE BROSSOLETTE	91170 VIRY CHATILLON
	AT	364	2 avenue Pierre Brosselette		O	OUI	5,7	OUI	N		TAMANG		RAMILA	ETG 3 0021 AV TOUSSAINT CAURO	91170 VIRY CHATILLON
	AT	364	2 avenue Pierre Brosselette		O	OUI	5,7	OUI	N		KLIKPO ENAGNON		CEDRIC VIVIEN VENCESLAS	0004 AV PIERRE BROSSOLETTE	91170 VIRY CHATILLON
	AT	364	2 avenue Pierre Brosselette		O	OUI	5,7	OUI	N		PERLES		CORINNE DOMINIQUE	0018BALL DES SOURCES	91170 VIRY CHATILLON

	information parcelle					Obligation associées à la parcelle					Fiche propriétaire				
N° dossier indiqué sur plan	référence cadastre		adresse parcelle	surface parcelle	nature sol	Accessibilité piétonne pour assure contrôle (servitude latérale et fond de parcelle)	Distance en metre entre le batiment et la partie latérale de la parcelle selon relevés géoportail	Accessibilité pour engin mécanique pour assurer travaux (servitude latérale et fond de parcelle)	Batiment impacté par la bande des 4M	surface emprise bande de 4 m (en m²)	nom	nom fille	prénom	adresse	
	section	n°												Rue	Ville
85	AT	364	2 avenue Pierre Brosselette	2361	O	OUI	5,7	OUI	N	411,24	JANIA		MARTINE ANNE	0004 AV PIERRE BROSSOLETTE	91170 VIRY CHATILLON
	AT	364	2 avenue Pierre Brosselette		O	OUI	5,7	OUI	N		MEYNIEL		VIVIEN	0041 RUE EUGENE LEFEBVRE	91170 VIRY CHATILLON
	AT	364	2 avenue Pierre Brosselette		O	OUI	5,7	OUI	N		GRIGNON		DIMITRI RENE	BAT 4 0004 AV PIERRE BROSSOLETTE	91170 VIRY CHATILLON
	AT	364	2 avenue Pierre Brosselette		O	OUI	5,7	OUI	N		GIRAUDEAU		LAURIANE GAELE	0017 RUE DE LA FERTE ALAIS	91820 BOUTIGNY-SUR-ESSONNE
	AT	364	2 avenue Pierre Brosselette		O	OUI	5,7	OUI	N		DAUMAS		BENOIT ANTOINE	0006 AV PIERRE BROSSOLETTE	91170 VIRY CHATILLON
	AT	364	2 avenue Pierre Brosselette		O	OUI	5,7	OUI	N		LE GUYADER		AUDREY	0006 AV PIERRE BROSSOLETTE	91170 VIRY CHATILLON
	AT	364	2 avenue Pierre Brosselette		O	OUI	5,7	OUI	N		CALHELHA ROSA		JOAQUIM	0004 AV DES POMMIERS	91200 ATHIS MONS
	AT	364	2 avenue Pierre Brosselette		O	OUI	5,7	OUI	N		PEREIRA FERNANDES		MARIA AURORA	0004 AV DES POMMIERS	91200 ATHIS MONS
	AT	364	2 avenue Pierre Brosselette		O	OUI	5,7	OUI	N		CADOUX		CLAUDETTE MARCELLE	0006 AV PIERRE BROSSOLETTE	91170 VIRY CHATILLON
	AT	364	2 avenue Pierre Brosselette		O	OUI	5,7	OUI	N		DE BARROS		CRISTINA	0006 AV PIERRE BROSSOLETTE	91170 VIRY CHATILLON
	AT	364	2 avenue Pierre Brosselette		O	OUI	5,7	OUI	N		DUFOUR	VELARD	MICHELLE LUCILE	APT 22 0006 AV PIERRE BROSSOLETTE	91170 VIRY CHATILLON
	AT	364	2 avenue Pierre Brosselette		O	OUI	5,7	OUI	N		VELARD		DANIEL LOUIS RENE	0030 RUE DE KERJEAN	22310 PLESTIN-LES-GREVES
	AT	364	2 avenue Pierre Brosselette		O	OUI	5,7	OUI	N		VELARD		LAURA MICHELLE GABRIELLE	0028 RUE DE LA MONTAGNE DU PERRAY	91100 CORBEIL ESSONNES
	AT	364	2 avenue Pierre Brosselette		O	OUI	5,7	OUI	N		VELARD	MARBAIX	MICHELLE JEANNE HELENE	Chez M, ASENSIO JPIERRE 0011 IMP JACQUELIN	34110 FRONTIGNAN
	AT	364	2 avenue Pierre Brosselette		O	OUI	5,7	OUI	N		VELARD	FROMENT	PASCALE CHARLOTTE MARCELLE	0012BRUE DU COIN DE BAISSSE	85630 BARBATRE
	AT	364	2 avenue Pierre Brosselette		O	OUI	5,7	OUI	N		VALZ VERANE		CECILE JACQUELINE	RESIDENCE LE RIOU BATIMENT A 0023 BD BAPT	13008 MARSEILLE
	AT	364	2 avenue Pierre Brosselette		O	OUI	5,7	OUI	N		PRIEUR		TANGUI CHRISTOPHE	0006 AV PIERRE BROSSOLETTE	91170 VIRY CHATILLON
	AT	364	2 avenue Pierre Brosselette		O	OUI	5,7	OUI	N		FALL		ALASSANE LUCIEN	0008 AV PIERRE BROSSOLETTE	91170 VIRY CHATILLON
	AT	364	2 avenue Pierre Brosselette		O	OUI	5,7	OUI	N		FALL		AMADOU	JARDINS DE DENOVAL BAT 6 0006 RES DES JAF	78570 ANDRESY
	AT	364	2 avenue Pierre Brosselette		O	OUI	5,7	OUI	N		HUMBERT	FALL	RENEE RAYMONDE	0008 AV PIERRE BROSSOLETTE	91170 VIRY CHATILLON
	AT	364	2 avenue Pierre Brosselette		O	OUI	5,7	OUI	N		LEBKIRI	ADNANE	ROZA	0001 RUE JACQUES CARTIER	91170 VIRY CHATILLON
	AT	364	2 avenue Pierre Brosselette		O	OUI	5,7	OUI	N		LEBKIRI		ZIDANE	0001 RUE JACQUES CARTIER	91170 VIRY CHATILLON

	information parcelle					Obligation associées à la parcelle					Fiche propriétaire				
N° dossier indiqué sur plan	référence cadastre		adresse parcelle	surface parcelle	nature sol	Accessibilité piétonne pour assure contrôle (servitude latérale et fond de parcelle)	Distance en metre entre le batiment et la partie latérale de la parcelle selon relevés géoportail	Accessibilité pour engin mécanique pour assurer travaux (servitude latérale et fond de parcelle)	Batiment impacté par la bande des 4M	surface emprise bande de 4 m (en m²)	nom	nom fille	prénom	adresse	
	section	n°												Rue	Ville
	AT	364	2 avenue Pierre Brosselette		O	OUI	5,7	OUI	N		CARREIRA		TONY JOAQUIM	0006 RUE MARCEL DORET	91170 VIRY CHATILLON
	AT	364	2 avenue Pierre Brosselette		O	OUI	5,7	OUI	N		3B			8 PIERRE BROSSOLETTE	91170 VIRY CHATILLON
	AT	364	2 avenue Pierre Brosselette		O	OUI	5,7	OUI	N		ESSEMLALI		HANANE	0010 CLOSDE LA ROSERAIE	91810 VERT LE GRAND
	AT	364	2 avenue Pierre Brosselette		O	OUI	5,7	OUI	N		ESSEMLALI		IMANE	0067 AV PHILIPPE AUGUSTE	75011 PARIS
	AT	364	2 avenue Pierre Brosselette		O	OUI	5,7	OUI	N		ESSEMLALI		MOUNYA	APPARTEMENT 6 REZ DE CHAUSSEE 0066 AV DE	33700 MERIGNAC
	AT	364	2 avenue Pierre Brosselette		O	OUI	5,7	OUI	N		ESSEMLALI	TAJAR	IZZA	0008 AV PIERRE BROSSOLETTE	91170 VIRY CHATILLON
	AT	364	2 avenue Pierre Brosselette		O	OUI	5,7	OUI	N		JEANNE		KARINE	HAUTE BORNE 0008 AV PIERRE BROSSOLETTE	91170 VIRY CHATILLON
	AT	364	2 avenue Pierre Brosselette		O	OUI	5,7	OUI	N		EBANE		JEAN-PHILIPPE	0051FRUE MONTESSUY	91260 JUVISY SUR ORGE
	AT	364	2 avenue Pierre Brosselette		O	OUI	5,7	OUI	N		DELARIVE		LIONEL PIERRE	651 RET BLANCHE SAN BOVIERI	13120 GARDANNE
	AT	364	2 avenue Pierre Brosselette		O	OUI	5,7	OUI	N		DELARIVE		SYLVIE NICOLE	0001 RUE RES CLOS DU CHÂTEAU	91160 BALLAINVILLIERS
	AT	364	2 avenue Pierre Brosselette		O	OUI	5,7	OUI	N		DELARIVE	PETTINA	LILIANE	0008 AV PIERRE BROSSOLETTE	91170 VIRY CHATILLON
	AT	418	10-20 avenue Pierre Brosselette		O	OUI	5,4	OUI	O		SYNDICAT COOPERATIF DE LA COPROPRIETE PIERRE BROSSOLETTE			0020 AV PIERRE BROSSOLETTE	91170 VIRY CHATILLON
	AT	418	10-20 avenue Pierre Brosselette		O	OUI	5,4	OUI	O		LES COPROPRIETAIRES DU 10 AU 24 AVE PIERRE BROSSOLETTE			0020 AV PIERRE BROSSOLETTE	91170 VIRY CHATILLON
	AT	418	10-20 avenue Pierre Brosselette		O	OUI	5,4	OUI	O		WARNIER	BERTHIER	MICHELE JACQUELINE	0004 ALL MAX JACOB	29280 PLOUZANE
	AT	418	10-20 avenue Pierre Brosselette		O	OUI	5,4	OUI	O		BRIET	BERTHIER	LUCIENNE FERNANDE	0028 AV DES BAS CHAUMIERS	91170 VIRY CHATILLON
	AT	418	10-20 avenue Pierre Brosselette		O	OUI	5,4	OUI	O		BONZOM	LUCET	MADELEINE SIMONE	0010 AV PIERRE BROSSOLETTE	91170 VIRY CHATILLON
	AT	418	10-20 avenue Pierre Brosselette		O	OUI	5,4	OUI	O		MERMINAD	VANNIER	MARIE THERESE	0011 AV DES CASTORS	91170 VIRY CHATILLON
	AT	418	10-20 avenue Pierre Brosselette		O	OUI	5,4	OUI	O		CHERFI	NAVARRO	NADIA	RES LES EMBRUNS APT 4 ETAGE 2 0047 AV DES	56340 CARNAC
	AT	418	10-20 avenue Pierre Brosselette		O	OUI	5,4	OUI	O		FOURCADE	NAVARRO	VALERIE MARIE-CHRISTINE	0026 RUE RENE HENRI LEDUC	91250 ST GERMAIN LES CORBEIL
	AT	418	10-20 avenue Pierre Brosselette		O	OUI	5,4	OUI	O		BARGUET		FERNANDE RENEE	0010 AV PIERRE BROSSOLETTE	91170 VIRY CHATILLON
	AT	418	10-20 avenue Pierre Brosselette		O	OUI	5,4	OUI	O		BALIKO	GRISON	HELENE PIERRETTE	APP 35 0010 AV PIERRE BROSSOLETTE	91170 VIRY CHATILLON
	AT	418	10-20 avenue Pierre Brosselette		O	OUI	5,4	OUI	O		JANON	LEVALLOIS	MICHELE ELIETTE LOUISE	APP 36 0010 AV PIERRE BROSSOLETTE	91170 VIRY CHATILLON

	information parcelle					Obligation associées à la parcelle					Fiche propriétaire				
N° dossier indiqué sur plan	référence cadastre		adresse parcelle	surface parcelle	nature sol	Accessibilité piétonne pour assure contrôle (servitude latérale et fond de parcelle)	Distance en metre entre le batiment et la partie latérale de la parcelle selon relevés géoportail	Accessibilité pour engin mécanique pour assurer travaux (servitude latérale et fond de parcelle)	Batiment impacté par la bande des 4M	surface emprise bande de 4 m (en m²)	nom	nom fille	prénom	adresse	
	section	n°												Rue	Ville
	AT	418	10-20 avenue Pierre Brossolette		O	OUI	5,4	OUI	O		LEVALLOIS		AXEL JEAN ROGER	0007 RUE D EFFIAT	91380 CHILLY MAZARIN
	AT	418	10-20 avenue Pierre Brossolette		O	OUI	5,4	OUI	O		LEVALLOIS		BERTRAND MARC RENAUD	0010 AV PIERRE BROSSOLETTE	91170 VIRY CHATILLON
	AT	418	10-20 avenue Pierre Brossolette		O	OUI	5,4	OUI	O		LEVALLOIS		JEREMY JEAN-LOUIS HENRY	0023 RUE JEANNE CHAUVIN	77160 PROVINS
	AT	418	10-20 avenue Pierre Brossolette		O	OUI	5,4	OUI	O		MANGAUD		PASCAL JACK RENE	0008 CHE DE L AVENIR	91310 LONGPONT-SUR-ORGE
	AT	418	10-20 avenue Pierre Brossolette		O	OUI	5,4	OUI	O		MANGAUD	GIAUSSERAN	SYLVAINES SUZANNE YVONNE	0032 RTE DE MOUNEQU	40380 ST-GEORGES-D AURIBAT
	AT	418	10-20 avenue Pierre Brossolette		O	OUI	5,4	OUI	O		ROCHER		ELIANE JULIA FERNANDE	APP 37 0010 AV PIERRE BROSSOLETTE	91170 VIRY CHATILLON
	AT	418	10-20 avenue Pierre Brossolette		O	OUI	5,4	OUI	O		BRIZET		ELISABETH PAULETTE	0042 RUE DES COMBOISSONS	91150 MORIGNY-CHAMPIGNY
	AT	418	10-20 avenue Pierre Brossolette		O	OUI	5,4	OUI	O		BOISSEAU		BENJAMIN ETIENNE	APPARTEMENT N 134 BATIMENT A 0030 ALL MAR	83400 HYERES
	AT	418	10-20 avenue Pierre Brossolette		O	OUI	5,4	OUI	O		BOUDOC		STEPHANE	PIERRE BROSSOLETTE BAT A 0010 AV PIERRE BR	91170 VIRY CHATILLON
	AT	418	10-20 avenue Pierre Brossolette		O	OUI	5,4	OUI	O		BERTRAND		JACQUELINE CLAUDE	APP 48 0012 AV PIERRE BROSSOLETTE	91170 VIRY CHATILLON
	AT	418	10-20 avenue Pierre Brossolette		O	OUI	5,4	OUI	O		BRAHIM		JESSICA ALEXANDRA	BAT 12 0012 AV PIERRE BROSSOLETTE	91170 VIRY CHATILLON
	AT	418	10-20 avenue Pierre Brossolette		O	OUI	5,4	OUI	O		WOETS		HERVE ALBERT CORNEILLE	0012 AV PIERRE BROSSOLETTE	91170 VIRY CHATILLON
	AT	418	10-20 avenue Pierre Brossolette		O	OUI	5,4	OUI	O		HANAPPE		BRIGITTE MICHELLE	0012 AV PIERRE BROSSOLETTE	91170 VIRY CHATILLON
	AT	418	10-20 avenue Pierre Brossolette		O	OUI	5,4	OUI	O		BUSATO		FRANCESCO GUISEPPE	0012 AV PIERRE BROSSOLETTE	91170 VIRY CHATILLON
	AT	418	10-20 avenue Pierre Brossolette		O	OUI	5,4	OUI	O		LAHDHIRI		YASSER	0004 CITESALENGRO	60580 COYE LA FORET
	AT	418	10-20 avenue Pierre Brossolette		O	OUI	5,4	OUI	O		ANCELOT		NICOLAS	92 RUE CHARLES PERRAULT	91170 VIRY CHATILLON
	AT	418	10-20 avenue Pierre Brossolette		O	OUI	5,4	OUI	O		LESOILLE		PIERRE JEAN MAURICE	0029 RUE CHARLES GIDE	94240 L HAY LES ROSES
	AT	418	10-20 avenue Pierre Brossolette		O	OUI	5,4	OUI	O		LESOILLE	DELEPINE	SYLVIE ANNE	0029 RUE CHARLES GIDE	94240 L HAY LES ROSES
	AT	418	10-20 avenue Pierre Brossolette		O	OUI	5,4	OUI	O		COTTU		FRANCOIS ANGEL	APT 6 0027 ALL DU PARGO	56000 VANNES
	AT	418	10-20 avenue Pierre Brossolette		O	OUI	5,4	OUI	O		HESPEL		ANDRE	0012 AV PIERRE BROSSOLETTE	91170 VIRY CHATILLON
	AT	418	10-20 avenue Pierre Brossolette		O	OUI	5,4	OUI	O		BOURASSEAU		JACQUES CHRISTIAN	0019 RTE DE PREROUX	17800 PERIGNAC
	AT	418	10-20 avenue Pierre Brossolette		O	OUI	5,4	OUI	O		ROTA		SERGE JEAN ROBERT	APP 51 0014 AV PIERRE BROSSOLETTE	91170 VIRY CHATILLON

	information parcelle					Obligation associées à la parcelle					Fiche propriétaire				
N° dossier indiqué sur plan	référence cadastre		adresse parcelle	surface parcelle	nature sol	Accessibilité piétonne pour assure contrôle (servitude latérale et fond de parcelle)	Distance en metre entre le batiment et la partie latérale de la parcelle selon relevés géoportail	Accessibilité pour engin mécanique pour assurer travaux (servitude latérale et fond de parcelle)	Batiment impacté par la bande des 4M	surface emprise bande de 4 m (en m²)	nom	nom fille	prénom	adresse	
	section	n°												Rue	Ville
84	AT	418	10-20 avenue Pierre Brossolette	6688	O	OUI	5,4	OUI	O	404,94	DUBREUIL		ELISE BARBARA MANON	0014 AV PIERRE BROSSOLETTE	91170 VIRY CHATILLON
	AT	418	10-20 avenue Pierre Brossolette		O	OUI	5,4	OUI	O		MAIGRET	BARLIER	MONIQUE MARCELLE MARGUERITE	PAR L AJPC BAT A PORTE 3 0000 VOIELA CARDO	91120 PALAISEAU
	AT	418	10-20 avenue Pierre Brossolette		O	OUI	5,4	OUI	O		CHEVALLIER		AUDREY	0014 AV PIERRE BROSSOLETTE	91170 VIRY CHATILLON
	AT	418	10-20 avenue Pierre Brossolette		O	OUI	5,4	OUI	O		MENIN	BOYER	CLAIRE MARIE GENEVIEVE	PRINCIPALE BAT 1 0024 AV RENE CASSIN	13620 CARRY-LE-ROUET
	AT	418	10-20 avenue Pierre Brossolette		O	OUI	5,4	OUI	O		TRIBOULET		SEBASTIEN CLAUDE STEPHANE	0014 AV PIERRE BROSSOLETTE	91170 VIRY CHATILLON
	AT	418	10-20 avenue Pierre Brossolette		O	OUI	5,4	OUI	O		GARRIDO		MANUEL AVELINO	0014 AV PIERRE BROSSOLETTE	91170 VIRY CHATILLON
	AT	418	10-20 avenue Pierre Brossolette		O	OUI	5,4	OUI	O		DECRAENE		MICHEL ANDRE BERNARD	0012 AV MANEYROL	91170 VIRY CHATILLON
	AT	418	10-20 avenue Pierre Brossolette		O	OUI	5,4	OUI	O		ALAUZEN		FRANK CHRISTIAN	0014 AV PIERRE BROSSOLETTE	91170 VIRY CHATILLON
	AT	418	10-20 avenue Pierre Brossolette		O	OUI	5,4	OUI	O		BEN AMMAR		MOUJI BEN AHMED	0155 AV DU GENERAL LECLERC	91170 VIRY CHATILLON
	AT	418	10-20 avenue Pierre Brossolette		O	OUI	5,4	OUI	O		ROGET		BENEDICTE ISABELLE JULIE	0016 AV PIERRE BROSSOLETTE	91170 VIRY CHATILLON
	AT	418	10-20 avenue Pierre Brossolette		O	OUI	5,4	OUI	O		LEGRAS		ALAIN MAURICE MARCEL	HENT GOAS JOULIN	22470 PLOUEZEC
	AT	418	10-20 avenue Pierre Brossolette		O	OUI	5,4	OUI	O		LAFFARGUE		GREGORY JULIEN	1ER ETAGE PORTE DROITE 0016 AV PIERRE BRO	91170 VIRY CHATILLON
	AT	418	10-20 avenue Pierre Brossolette		O	OUI	5,4	OUI	O		SONNET		JULIE MICHELE	1ER ETAGE PORTE DROITE 0016 AV PIERRE BRO	91170 VIRY CHATILLON
	AT	418	10-20 avenue Pierre Brossolette		O	OUI	5,4	OUI	O		BOYER		MATTHIEU GERMAIN JEAN-PIERRE	0016 AV PIERRE BROSSOLETTE	91170 VIRY CHATILLON
	AT	418	10-20 avenue Pierre Brossolette		O	OUI	5,4	OUI	O		BAUDRY	SOLTNER	NICOLE	0016 AV PIERRE BROSSOLETTE	91170 VIRY CHATILLON
	AT	418	10-20 avenue Pierre Brossolette		O	OUI	5,4	OUI	O		CALTEAU		AUDREY	4 LE CLOS PERAULT	91200 ATHIS MONS
	AT	418	10-20 avenue Pierre Brossolette		O	OUI	5,4	OUI	O		DAOSISAVANH	TESSON-DAOSISAVANH	ANGELIQUE	0010 RUE FERDINAND FABRE	75015 PARIS
	AT	418	10-20 avenue Pierre Brossolette		O	OUI	5,4	OUI	O		SANSAS		CYRIL ROBERT RAYMOND	0016 AV PIERRE BROSSOLETTE	91170 VIRY CHATILLON
	AT	418	10-20 avenue Pierre Brossolette		O	OUI	5,4	OUI	O		VILLE		LAURE-HELENE OCTAVIE BEATRICE	0016 AV PIERRE BROSSOLETTE	91170 VIRY CHATILLON
	AT	418	10-20 avenue Pierre Brossolette		O	OUI	5,4	OUI	O		RIO		MICHAEL ANDRE	0057 RUE DU COTEAU	91600 SAVIGNY SUR ORGE
	AT	418	10-20 avenue Pierre Brossolette		O	OUI	5,4	OUI	O		FLAMENT		JOHANNA	0024 RUE DE LA PLAINE BASSE	91200 ATHIS MONS
	AT	418	10-20 avenue Pierre Brossolette		O	OUI	5,4	OUI	O		BERTHIER		PAULETTE MICHELINE	CHEZ MME DELANDRE 0009 RUE DE NORMAND	91210 DRAVEIL
	AT	418	10-20 avenue Pierre Brossolette		O	OUI	5,4	OUI	O		ALVES MOREIRA		CHRISTIAN GEORGES	APP 73 0018 AV PIERRE BROSSOLETTE	91170 VIRY CHATILLON

	information parcelle					Obligation associées à la parcelle					Fiche propriétaire				
N° dossier indiqué sur plan	référence cadastre		adresse parcelle	surface parcelle	nature sol	Accessibilité piétonne pour assure contrôle (servitude latérale et fond de parcelle)	Distance en metre entre le batiment et la partie latérale de la parcelle selon relevés géoportail	Accessibilité pour engin mécanique pour assurer travaux (servitude latérale et fond de parcelle)	Batiment impacté par la bande des 4M	surface emprise bande de 4 m (en m²)	nom	nom fille	prénom	adresse	
	section	n°												Rue	Ville
	AT	418	10-20 avenue Pierre Brossolette		O	OUI	5,4	OUI	O		ALVES MOREIRA	LEROY	DOMINIQUE PAULE ANDREE	APP 73 0018 AV PIERRE BROSSOLETTE	91170 VIRY CHATILLON
	AT	418	10-20 avenue Pierre Brossolette		O	OUI	5,4	OUI	O		LUPU		GHEORGHE	0018 AV PIERRE BROSSOLETTE	91170 VIRY CHATILLON
	AT	418	10-20 avenue Pierre Brossolette		O	OUI	5,4	OUI	O		LUPU	FRANTUZ	VIORICA	0018 AV PIERRE BROSSOLETTE	91170 VIRY CHATILLON
	AT	418	10-20 avenue Pierre Brossolette		O	OUI	5,4	OUI	O		CHAIRI		BOUNEKCOUB OTHMAN	0018 AV PIERRE BROSSOLETTE	91170 VIRY CHATILLON
	AT	418	10-20 avenue Pierre Brossolette		O	OUI	5,4	OUI	O		NEGRITU		ROMAN	0018 AV PIERRE BROSSOLETTE	91170 VIRY CHATILLON
	AT	418	10-20 avenue Pierre Brossolette		O	OUI	5,4	OUI	O		LUPU		MARIANA	0018 AV PIERRE BROSSOLETTE	91170 VIRY CHATILLON
	AT	418	10-20 avenue Pierre Brossolette		O	OUI	5,4	OUI	O		MANTES		HERVE ALAIN PATRICK	0005 RUE EMILE BERTHIER	91240 ST MICHEL SUR ORGE
	AT	418	10-20 avenue Pierre Brossolette		O	OUI	5,4	OUI	O		MANTES	KOBSI	ISMAHEN	0005 RUE EMILE BERTHIER	91240 ST MICHEL SUR ORGE
	AT	418	10-20 avenue Pierre Brossolette		O	OUI	5,4	OUI	O		MANTES		LAURINE NOLWENN	APP F101 0004 RUE DES CHENES	33270 FLOIRAC
	AT	418	10-20 avenue Pierre Brossolette		O	OUI	5,4	OUI	O		COUDRAY-BAS		CHRISTELLE	0018 AV PIERRE BROSSOLETTE	91170 VIRY CHATILLON
	AT	418	10-20 avenue Pierre Brossolette		O	OUI	5,4	OUI	O		CENUS		VICTOR	0018 AV PIERRE BROSSOLETTE	91170 VIRY CHATILLON
	AT	418	10-20 avenue Pierre Brossolette		O	OUI	5,4	OUI	O		ROUVET		MONIQUE MARIE THERESE	0018 AV PIERRE BROSSOLETTE	91170 VIRY CHATILLON
	AT	418	10-20 avenue Pierre Brossolette		O	OUI	5,4	OUI	O		COULON		JEAN-BAPTISTE ROBERT ANATOLE	0009BRUE DE L'HOTEL DE VILLE	91130 RIS ORANGIS
	AT	418	10-20 avenue Pierre Brossolette		O	OUI	5,4	OUI	O		LAFFERRANDERIE		JACQUES FRANCOIS	0162 ALL DE LA POINTE GENETE	91190 GIF SUR YVETTE
	AT	418	10-20 avenue Pierre Brossolette		O	OUI	5,4	OUI	O		LAFFERRANDERIE OLIVA	ILLANA	EMILIENNE	0162 ALL DE LA POINTE GENETE	91190 GIF SUR YVETTE
	AT	418	10-20 avenue Pierre Brossolette		O	OUI	5,4	OUI	O		ROFFI		KARINE	0007 ALL GEORGES BIZET	77170 BRIE COMTE ROBERT
	AT	418	10-20 avenue Pierre Brossolette		O	OUI	5,4	OUI	O		TEREINS		DIDIER JEAN-CLAUDE	BAT 20 0020 AV PIERRE BROSSOLETTE	91170 VIRY CHATILLON
	AT	418	10-20 avenue Pierre Brossolette		O	OUI	5,4	OUI	O		COUMARAVADIVELOU		DEVIDHA	0020 AV PIERRE BROSSOLETTE	91170 VIRY CHATILLON
	AT	418	10-20 avenue Pierre Brossolette		O	OUI	5,4	OUI	O		FRESNAIS BENSOUIKI		BENJAMIN	0002 ALL DU VAL FLEURY	91190 GIF SUR YVETTE
	AT	418	10-20 avenue Pierre Brossolette		O	OUI	5,4	OUI	O		ROQUE		BENJAMIN PIERRE JACQUES	0010 RUE DE GRAVELLE	91580 ETRECHY
	AT	418	10-20 avenue Pierre Brossolette		O	OUI	5,4	OUI	O		ROQUE	HELLIS	NADINE JEANNE CECILE	0010 RUE DU DOMAINE DES DUNES	33260 LA TESTE DE BUCH
	AT	418	10-20 avenue Pierre Brossolette		O	OUI	5,4	OUI	O		VAHLDIEK	ROQUE	BERANGERE MARIE PATRICIA	KLAMMBORN STRASS 9 HAN-GRUNDAU	63584 Allemagne
	AT	418	10-20 avenue Pierre Brossolette		O	OUI	5,4	OUI	O		ROQUE		JACQUES	0010 RUE DU DOMAINE DES DUNES	33260 LA TESTE DE BUCH

	information parcelle					Obligation associées à la parcelle					Fiche propriétaire				
N° dossier indiqué sur plan	référence cadastre		adresse parcelle	surface parcelle	nature sol	Accessibilité piétonne pour assure contrôle (servitude latérale et fond de parcelle)	Distance en metre entre le batiment et la partie latérale de la parcelle selon relevés géoportail	Accessibilité pour engin mécanique pour assurer travaux (servitude latérale et fond de parcelle)	Batiment impacté par la bande des 4M	surface emprise bande de 4 m (en m²)	nom	nom fille	prénom	adresse	
	section	n°												Rue	Ville
	AT	418	10-20 avenue Pierre Brossolette		O	OUI	5,4	OUI	O		ROQUE		STEPHANE MARCEL PIERRE	BOITE 13 0001 BD DES CENT ARPENTS	77600 BUSSY-SAINT-GEORGES
	AT	418	10-20 avenue Pierre Brossolette		O	OUI	5,4	OUI	O		CARANESE		AXELLE MARIE SILVANA	0020 AV PIERRE BROSSOLETTE	91170 VIRY CHATILLON
	AT	418	10-20 avenue Pierre Brossolette		O	OUI	5,4	OUI	O		LEBEAU	MAGAUD	MICHELE MARIE-FRANCE GENEVIEVE	0020 AV PIERRE BROSSOLETTE	91170 VIRY CHATILLON
	AT	418	10-20 avenue Pierre Brossolette		O	OUI	5,4	OUI	O		MONASSIER		BEATRICE	0022 AV PIERRE BROSSOLETTE	91170 VIRY CHATILLON
	AT	418	10-20 avenue Pierre Brossolette		O	OUI	5,4	OUI	O		REVEL		ANNE MARIE ANDREE HENRIETTE	0022 AV PIERRE BROSSOLETTE	91170 VIRY CHATILLON
	AT	418	10-20 avenue Pierre Brossolette		O	OUI	5,4	OUI	O		SALHI		REDOUANE	0061 AV DES SABLONS	91170 VIRY CHATILLON
	AT	418	10-20 avenue Pierre Brossolette		O	OUI	5,4	OUI	O		SALHI	AMMATOU	ASMAHAN	0061 AV DES SABLONS	91170 VIRY CHATILLON
	AT	418	10-20 avenue Pierre Brossolette		O	OUI	5,4	OUI	O		PROU		SYLVIE CHRISTINE	0022 AV PIERRE BROSSOLETTE	91170 VIRY CHATILLON
	AT	418	10-20 avenue Pierre Brossolette		O	OUI	5,4	OUI	O		BOUCHER		PHILIPPE BRUNO	CHEZ MONSIEUR FERNAND BURGUIER 2594 RT	12190 COUBISOU
	AT	418	10-20 avenue Pierre Brossolette		O	OUI	5,4	OUI	O		MENEGUZZO	CABY	ARLETTE LUCIENNE	0003 RUE ABRAHAM DUQUESNE	85180 SABLES-D'OLONNE (LES)
	AT	418	10-20 avenue Pierre Brossolette		O	OUI	5,4	OUI	O		MENEGUZZO		BRICE SERGE GUY	0009 AV BARONNE DE LAROCHE	91170 VIRY CHATILLON
	AT	418	10-20 avenue Pierre Brossolette		O	OUI	5,4	OUI	O		MAUGE	MENEGUZZO	VALERIE	0046BRUE DU STADE	91250 SAINTRY SUR SEINE
	AT	418	10-20 avenue Pierre Brossolette		O	OUI	5,4	OUI	O		EMPEREUR		KEVIN	0022 AV PIERRE BROSSOLETTE	91170 VIRY CHATILLON
	AT	418	10-20 avenue Pierre Brossolette		O	OUI	5,4	OUI	O		DE MARCO		DOMINIQUE	0036 AV DES BAS CHAUMIERS	91170 VIRY CHATILLON
	AT	418	10-20 avenue Pierre Brossolette		O	OUI	5,4	OUI	O		INKERMAN		FLORIANE	0022 AV PIERRE BROSSOLETTE	91170 VIRY CHATILLON
	AT	418	10-20 avenue Pierre Brossolette		O	OUI	5,4	OUI	O		FEYNEROL		PATRICK YVES JACQUES	0005 RUE PIVER	91260 JUVISY SUR ORGE
	AT	418	10-20 avenue Pierre Brossolette		O	OUI	5,4	OUI	O		SERGUEENKO		THEODORE	APP 21 0024 AV PIERRE BROSSOLETTE	91170 VIRY CHATILLON
	AT	418	10-20 avenue Pierre Brossolette		O	OUI	5,4	OUI	O		SERGUEENKO	MICHEL	SOLANGE MARIE	APP 21 0024 AV PIERRE BROSSOLETTE	91170 VIRY CHATILLON
	AT	418	10-20 avenue Pierre Brossolette		O	OUI	5,4	OUI	O		DOUE		PASCAL GERVAIS LUCIEN	0025 RUE DES BOTTEAUX	91810 VERT LE GRAND
	AT	418	10-20 avenue Pierre Brossolette		O	OUI	5,4	OUI	O		PELLUS		GUY JEAN ERNEST ANDRE	0024 AV PIERRE BROSSOLETTE	91170 VIRY CHATILLON
	AT	418	10-20 avenue Pierre Brossolette		O	OUI	5,4	OUI	O		PELLUS	BAZZALI	ALINE GRACIEUSE	0024 AV PIERRE BROSSOLETTE	91170 VIRY CHATILLON
	AT	418	10-20 avenue Pierre Brossolette		O	OUI	5,4	OUI	O		PINEAU		AMBRE ANDREE YVONNE	0014 AV GEORGES PITARD	91700 STE GENEVIEVE DES BOIS
	AT	418	10-20 avenue Pierre Brossolette		O	OUI	5,4	OUI	O		LAINE		WILLIAM GEORGES GERARD	0024 AV PIERRE BROSSOLETTE	91170 VIRY CHATILLON



	information parcelle					Obligation associées à la parcelle					Fiche propriétaire				
N° dossier indiqué sur plan	référence cadastre		adresse parcelle	surface parcelle	nature sol	Accessibilité piétonne pour assure contrôle (servitude latérale et fond de parcelle)	Distance en metre entre le batiment et la partie latérale de la parcelle selon relevés géoportail	Accessibilité pour engin mécanique pour assurer travaux (servitude latérale et fond de parcelle)	Batiment impacté par la bande des 4M	surface emprise bande de 4 m (en m²)	nom	nom fille	prénom	adresse	
	section	n°												Rue	Ville
	AT	418	10-20 avenue Pierre Brossolette		O	OUI	5,4	OUI	O		JARDIN		ARLETTE	APP26 0024 AV PIERRE BROSSOLETTE	91170 VIRY CHATILLON
	AT	418	10-20 avenue Pierre Brossolette		O	OUI	5,4	OUI	O		SIROLI	DROUET	NICOLE MARIE LOUISE MARCELLE	0024 AV PIERRE BROSSOLETTE	91170 VIRY CHATILLON
	AT	418	10-20 avenue Pierre Brossolette		O	OUI	5,4	OUI	O		SIROLI		CHRISTIAN BRUNO	0022 RUE DU BOIS DE LA JUSTICE	91540 MENNECY
	AT	418	10-20 avenue Pierre Brossolette		O	OUI	5,4	OUI	O		SIROLI		DIDIER	0052 RUE DE LA GREFFIERE	91700 FLEURY-MEROGIS
	AT	418	10-20 avenue Pierre Brossolette		O	OUI	5,4	OUI	O		BOULANGER		AURELIEN BENOIT	0024 AV PIERRE BROSSOLETTE	91170 VIRY CHATILLON
	AT	418	10-20 avenue Pierre Brossolette		O	OUI	5,4	OUI	O		DUGOIS		ARNAUD FREDERIC	0024 AV PIERRE BROSSOLETTE	91170 VIRY CHATILLON
	AT	418	10-20 avenue Pierre Brossolette		O	OUI	5,4	OUI	O		GELLERT		ROMAIN ETIENNE	0024 AV PIERRE BROSSOLETTE	91170 VIRY CHATILLON

## ANNEXE 5

### Tableau de l'état parcellaire et impact de la servitude 2026

N° dossier indiqué sur plan	information parcelle					Obligation associées à la parcelle					Situation actuelle	Batiment impacté par la bande des 4M	surface emprise bande de 4 m (en m²)	Fiche propriétaire					PROPRIETAIRES SILENCIEUX 2024MODIFICATION DE L'ADRESSE/DONNEE	
	référence cadastre		adresse parcelle	surface parcelle	nature sol	Construction interdite dans la bande des 4M	plantation interdite dans la bande des 4M	Accessibilité piétonne pour assure contrôle (servitude latérale et fond de parcelle)	Distance en metre entre le bâtiment et la partie latérale de la parcelle selon relevés géoportail	Accessibilité pour engin mécanique pour assurer travaux (servitude latérale et fond de parcelle)	accès à la digue via la parcelle			nom	nom fille	prénom	adresse			
	section	n°															Rue	Ville		
1	AI	503	0042, RUE PAUL VAILLANT COUTURIER	523	N			OUI	21,2	OUI		N	136,01	SYNDICAT DE L'ORGE			0163 ROUTE DE FLEURY	91170 VIRY CHATILLON		
4	AI	505	0036, RUE PAUL VAILLANT COUTURIER	295	N			NON	0	NON	NON	O	47,12	BOTSMAKIAN		MICHEL	0036 RUE PAUL VAILLANT COUTURIER	91170 VIRY CHATILLON		
5	AI	507	0006, RUE PISCHOFF	300	N			OUI	1,8	NON		O	46,17	DEVILLARD	FLOR	CARMEN	0033 AV MARMONT - APP N°31	91170 VIRY CHATILLON		
	AI	507	0006, RUE PISCHOFF		N			OUI		NON		O		FLOR		NDE	RESIDENCE ARPAVIE CAMILLE DESM 0002 AVENUE ANATOLE FRANCE	91260 JUVISY SUR ORGE		
6	AI	508	0004, RUE PISCHOFF	476	N			OUI	7,9	OUI		N	99,26	PAGES	PASQUE	LAETITIA	0004 RUE PISCHOFF	91170 VIRY CHATILLON		
	AI	508	0004, RUE PISCHOFF		N			OUI		OUI		N		PAGES		OLIVIER	0004 RUE PISCHOFF	91170 VIRY CHATILLON		
7	AI	509	0002B, RUE PISCHOFF	400	N			OUI	9,6	OUI		O	74,31	TRENTIN		JOSEPH	0002B RUE PISCHOFF	91170 VIRY CHATILLON	X	PAS DE MODIFICATION. VISITE SUR SITE. LE NOM CORRESPOND A LA BOITE AUX LETTRES.
	AI	509	0002B, RUE PISCHOFF		N			OUI		OUI		O		TRENTIN	RIOS	JEANNETTE	0002B RUE PISCHOFF	91170 VIRY CHATILLON		
8	AI	510	0002, RUE PISCHOFF	415	N			OUI	3,6	NON		O	71,35	TOURNIER	MERLING	CHRISTINE MARGUERITE MARIE	0002 RUE PISCHOFF	91170 VIRY CHATILLON		
9	AI	511	0015, RUE DU BARRAGE	476	N			OUI	8,2	OUI		O	67,47	TITRANT		CAROLINE	0015 RUE DU BARRAGE	91170 VIRY CHATILLON		
	AI	511	0015, RUE DU BARRAGE		N			OUI		OUI		O		MAGALHAES DIMAS		AUGUSTO	0015 RUE DU BARRAGE	91170 VIRY CHATILLON		
151	AI	512	0015B, RUE DU BARRAGE	466	N			OUI	6,9	OUI		N	145,26	SOUIED		WAEI	0015B RUE DU BARRAGE	91170 VIRY CHATILLON	X	PRESENCE D'UN PANNEAU VENDU. A TENTE D'AVOIR L'AGENCE. MAIRIE INDIQUE DIA DU 03/11/2025 ACQUEREUR WAEI SOUIED.
152	AI	514	0061, RUE CAMELINAT	397	N			NON	0	NON	NON	N	43,50	WURRY	TAROT	VIRGINIE MICHELE	0061 RUE CAMELINAT	91170 VIRY CHATILLON		
	AI	514	0061, RUE CAMELINAT		N			NON		NON		N		WURRY		STEPHANE LAURENT	0061 RUE CAMELINAT	91170 VIRY CHATILLON		
153	AI	515	0063, RUE CAMELINAT	422	N			NON	0	NON	NON	O	47,56	SAXHRI		NADIJIM	0063 RUE CAMELINAT	91170 VIRY CHATILLON		
154	AI	516	0065, RUE CAMELINAT	489	N			OUI	2,4	NON		O	137,03	HAMER	POUPAUX	DENISE	0065 RUE CAMELINAT	91170 VIRY CHATILLON		
	AI	516	0065, RUE CAMELINAT		N			OUI		NON		O		HAMER		DANIEL	0065 RUE CAMELINAT	91170 VIRY CHATILLON		
155	AI	517	0084, RUE CAMELINAT	642	N			OUI	35	OUI		N	135,97	IOIA		MARIANA	0011 RUE GERMAINE TILLION	94200 IVRY SUR SEINE	X	ABSENCE DE NOM SUR LA BOITE AUX LETTRES ET LA SONNETTE.
	AI	517	0084, RUE CAMELINAT		N			OUI		OUI		N		NICOLA		MARIAN	CHEZ M. DURIN 0002 RUE DU PERE HEUDE	95200 SARCELLES	X	ABSENCE DE NOM SUR LA BOITE AUX LETTRES ET LA SONNETTE.
145	AI	536	0049, RUE CAMELINAT	491	N			OUI	4,5	OUI		O	137,15	RETIF	BARAVAGLIO	EMMANUELLE	0049 RUE CAMELINAT	91170 VIRY CHATILLON		
	AI	536	0049, RUE CAMELINAT		N			OUI		OUI		O		MONNEAU		OLIVIER	0049 RUE CAMELINAT	91170 VIRY CHATILLON		
146	AI	537	0051, RUE CAMELINAT	374	N			OUI	21,2	OUI		N	85,03	GAVILLON		ROXANE	0051 RUE CAMELINAT	91170 VIRY CHATILLON		
	AI	537	0051, RUE CAMELINAT		N			OUI		OUI		N		BULLOT		BAPTISTE	0051 RUE CAMELINAT	91170 VIRY CHATILLON		
147	AI	538	0053, RUE CAMELINAT	270	N			OUI	5,4	OUI		N	47,75	FACHE		MAGALIE FRANCOISE CHRISTINE	0053 RUE CAMELINAT	91170 VIRY CHATILLON		
	AI	538	0053, RUE CAMELINAT		N			OUI		OUI		N		GUITTARD		JULIEN MARCEL	0053 RUE CAMELINAT	91170 VIRY CHATILLON		
148	AI	539	0055, RUE CAMELINAT	447	N			OUI	7,6	OUI		N	70,68	FORMISYN	LLOUBERES	JOSETTE	0055 RUE CAMELINAT	91170 VIRY CHATILLON		
	AI	539	0055, RUE CAMELINAT		N			OUI		OUI		N		FORMISYN		FRANCOIS	0055 RUE CAMELINAT	91170 VIRY CHATILLON		

information parcelle					Obligation associées à la parcelle					Situation actuelle	Batiment impacté par la bande des 4M	surface emprise bande de 4 m (en m²)	Fiche propriétaire					PROPRIETAIRES SILENCIEUX 2024MODIFICATION DE L'ADRESSE/DONNEE		
N° dossier indiqué sur plan	référence cadastre		adresse parcelle	surface parcelle	nature sol	Construction interdite dans la bande des 4M	plantation interdite dans la bande des 4M	Accessibilité piétonne pour assure contrôle (servitude latérale et fond de parcelle)	Distance en metre entre le bâtiment et la partie latérale de la parcelle selon relevés géoportail	Accessibilité pour engin mécanique pour assurer travaux (servitude latérale et fond de parcelle)			accès à la digue via la parcelle	nom	nom fille	prénom	adresse			
	section	n°															Rue			Ville
149	AI	540	0057, RUE CAMELINAT	307	N			NON	0	NON	NON	O	43,10	BARATS		PHILIPPE	0057 RUE CAMELINAT	91170 VIRY CHATILLON		
	AI	540	0057, RUE CAMELINAT		N			NON		NON	O	BARATS			LAURENT	0057 RUE CAMELINAT	91170 VIRY CHATILLON			
	AI	540	0057, RUE CAMELINAT		N			NON		NON	O	BARATS			FREDERIC	0003C RUE DANIELLE CASANOVA	91170 VIRY CHATILLON			
	AI	540	0057, RUE CAMELINAT		N			NON		NON	O	BARATS		DUFLOT	ARLETTE HENRIETTE	0057 RUE CAMELINAT	91170 VIRY CHATILLON			
10	AI	542	0016, RUE DU BARRAGE	283	N			OUI	5	OUI		O	147,32	NUNES		ARMENIO FRANCISCO	0016 RUE DU BARRAGE	91170 VIRY CHATILLON		
	AI	542	0016, RUE DU BARRAGE		N			OUI		OUI	O	NUNES		MARTINS	ALDA MARIA	0016 RUE DU BARRAGE	91170 VIRY CHATILLON			
11	AI	546	0126, AV GABRIEL JAILLARD	356	N			NON	0	NON	NON	O	38,31	CAPELO		VANESSA JOANNA	0126 AV GABRIEL JAILLARD	91170 VIRY CHATILLON		
	AI	546	0126, AV GABRIEL JAILLARD		N			NON		NON	O	COUTANT			ERIC	0126 AV GABRIEL JAILLARD	91170 VIRY CHATILLON			
12	AI	547	0124, AV GABRIEL JAILLARD	348	N			NON	0	NON	NON	N	35,80	CAPELO		VANESSA JOANNA	0126 AV GABRIEL JAILLARD	91170 VIRY CHATILLON		
	AI	547	0124, AV GABRIEL JAILLARD		N			NON		NON	N	CAPELO			ROMUALD JOSE	0009 RUE DU GUE HERON	91170 VIRY CHATILLON			
13	AI	548	0120, AV GABRIEL JAILLARD	669	N			OUI	7,7	OUI		O	63,66	MOIZUK	HOSPOD	GEORGETTE	0120 AV GABRIEL JAILLARD	91170 VIRY CHATILLON		
	AI	548	0120, AV GABRIEL JAILLARD		N			OUI		OUI	O	HOSPOD		PAILLOUX	DANIELLE	BOIS DE PINS	56450 THEIX-NOYALO			
	AI	548	0120, AV GABRIEL JAILLARD		N			OUI		OUI	O	HOSPOD		GAUJOUR	MARIE CLAUDE	3 LA FOSSE CHAPERON	77126 EGLIGNY			
	AI	548	0120, AV GABRIEL JAILLARD		N			OUI		OUI	O	HOSPOD			GUY ALEXANDRE	0120 AV GABRIEL JAILLARD	91170 VIRY CHATILLON			
	AI	548	0120, AV GABRIEL JAILLARD		N			OUI		OUI	O	HOSPOD			JEAN-JACQUES	0009 RUE DU FOURNIL	56490 GUILLIERS			
14	AI	549	0118, AV GABRIEL JAILLARD	346	N			NON	0	NON	NON	O	34,57	EVRAUD	GOULET	BERNADETTE	0118 AV GABRIEL JAILLARD	91170 VIRY CHATILLON		
15	AI	550	0116, AV GABRIEL JAILLARD	380	N			NON	0	NON	NON	N	63,04	KAROLKOWSKI		GILLES	0116 AV GABRIEL JAILLARD	91170 VIRY CHATILLON		
16	AI	551	0114, AV GABRIEL JAILLARD	249	N			OUI	3	NON		O	57,65	BLANCHOT		DAVID	0114 AV GABRIEL JAILLARD	91170 VIRY CHATILLON		
	AI	551	0114, AV GABRIEL JAILLARD		N			OUI		NON	O	GONTHIER			CLARA	0114 AV GABRIEL JAILLARD	91170 VIRY CHATILLON			
156	AI	552	0112, AV GABRIEL JAILLARD	117	N			NON	0	NON	NON	O	41,72	HERNANDEZ		FREDERIC	0112 AV GABRIEL JAILLARD	91170 VIRY CHATILLON		
	AI	552	0112, AV GABRIEL JAILLARD		N			NON		NON	O	BABIC			CANDIDE	0112 AV GABRIEL JAILLARD	91170 VIRY CHATILLON			
17	AI	553	0108, AV GABRIEL JAILLARD	266	N			OUI	34,8	OUI		O	116,25	BELVAL		JESSICA	0108 AV GABRIEL JAILLARD	91170 VIRY CHATILLON		
	AI	553	0108, AV GABRIEL JAILLARD		N			OUI		OUI	O	FEVRE			PHILIPPE	0108 AV GABRIEL JAILLARD	91170 VIRY CHATILLON			
142	AI	557	0004, RUE DUPERDUSSIN	383	N			OUI	16	OUI		N	57,25	ROBIN	POULINET	ISABELLE	0049 RUE ROLAND GARROS	91170 VIRY CHATILLON		
	AI	557	0004, RUE DUPERDUSSIN		N			OUI		OUI	N	POULINET		CARON	SYLVIANE MARYSE MAURICETTE	0004 RUE DUPERDUSSIN	91170 VIRY CHATILLON			
150	AI	565	0018, RUE DU BARRAGE	313	N			OUI	14	OUI		O	71,38	ABAAB		HOUSSEM	0018 RUE DU BARRAGE	91170 VIRY CHATILLON		
2	AI	584	0040, RUE PAUL VAILLANT COUTURIER	347	O			OUI	3,4	NON		O	78,91	DESCAMP		SEBASTIEN	0040 RUE PAUL VAILLANT COUTURIER	91170 VIRY CHATILLON		
	AI	584	0040, RUE PAUL VAILLANT COUTURIER		O			OUI		NON	O	DESCAMP		TEHAMMI	MAMA	0040 RUE PAUL VAILLANT COUTURIER	91170 VIRY CHATILLON			
3	AI	586	0038, RUE PAUL VAILLANT COUTURIER	333	O			OUI	3	NON		N	62,31	COPROPRIETAIRES			0038, RUE PAUL VAILLANT COUTURIER	91170 VIRY CHATILLON		
	AI	586	0038, RUE PAUL VAILLANT COUTURIER					OUI		NON	N	CAILLER			JULIEN MARTIN	0038BRUE PAUL VAILLANT COUTURIER	91170 VIRY CHATILLON			
	AI	586	0038, RUE PAUL VAILLANT COUTURIER					OUI		NON	N	CLARO			CINDY	0038BRUE PAUL VAILLANT COUTURIER	91170 VIRY CHATILLON			
	AI	586	0038, RUE PAUL VAILLANT COUTURIER					OUI		NON	N	DE MAGALHAES LIMA DA SILVA			JOSE MANUEL	0038BRUE PAUL VAILLANT COUTURIER	91170 VIRY CHATILLON			
	AI	586	0038, RUE PAUL VAILLANT COUTURIER					OUI		NON	N	DE MAGALHAES LIMA NELO			ROMEO	0063 RUE VEDRINES	91170 VIRY CHATILLON			

N° dossier indiqué sur plan	information parcelle					Obligation associées à la parcelle					Situation actuelle	Batiment impacté par la bande des 4M	surface emprise bande de 4 m (en m²)	Fiche propriétaire					PROPRIETAIRES SILENCIEUX 2024		MODIFICATION DE L'ADRESSE/DONNEE
	référence cadastre		adresse parcelle	surface parcelle	nature sol	Construction interdite dans la bande des 4M	plantation interdite dans la bande des 4M	Accessibilité piétonne pour assure contrôle (servitude latérale et fond de parcelle)	Distance en metre entre le bâtiment et la partie latérale de la parcelle selon relevés géoportail	Accessibilité pour engin mécanique pour assurer travaux (servitude latérale et fond de parcelle)	accès à la digue via la parcelle			nom	nom fille	prénom	adresse				
	section	n°															Rue	Ville			
144	AI	610	0047, RUE CAMELINAT	455	N			OUI	3,2	NON		N	61,49	RENARD		PATRICK	0047 RUE CAMELINAT	91170 VIRY CHATILLON			
	AI	610	0047, RUE CAMELINAT	455	N			OUI		NON		N		RENARD	COLINMAIRE	SANDRINE	0047 RUE CAMELINAT	91170 VIRY CHATILLON			
143	AI	611	0004 RUE DUPERDUSSIN	26	N			OUI	21	OUI		N	4,80	DEMEYRE		RENAUD MARCEL PIERRE	0016 AV PASTEUR	94100 ST MAUR DES FOSSES			
	AI	611	0004 RUE DUPERDUSSIN				OUI			N	TRUONG NGOC-TUYET			ISABELLE CHRISTINE	0009 RUE LARIGALDIE	91260 JUVISY SUR ORGE					
44	AL	231	0034, RUE CAILLET	295	N			OUI	12	OUI		O	97,18	MARTINS		DALBERTO JORGE	0034 RUE CAILLET	91170 VIRY CHATILLON			
	AL	231	0034, RUE CAILLET		N			OUI		O	MARTINS	RIBEIRO DA ROCHA		MARIA ISABEL	0034 RUE CAILLET	91170 VIRY CHATILLON					
45	AL	232	0032, RUE CAILLET	311	N			OUI	8	OUI		O	78,51	RABEMANANTSOA		RONDRO	0032 RUE CAILLET	91170 VIRY CHATILLON		LA MAURIE INDIQUE DIA 25/09/2025, RONDRO RABEMANANTSOA	
46	AL	233	0030, RUE CAILLET	320	N			OUI	12,4	OUI		O	83,85	CARRIER		THIBAULT	0030 RUE CAILLET	91170 VIRY CHATILLON			
	AL	233	0030, RUE CAILLET		N			OUI		O	LUMAN			SANDRINE	0030 RUE CAILLET	91170 VIRY CHATILLON					
47	AL	234	0028, RUE CAILLET	319	N			OUI	9,4	OUI		O	77,19	BERNY	CALMEL	MARIE HELENE	0028 RUE CAILLET	91170 VIRY CHATILLON			
48	AL	235	0026, RUE CAILLET	328	N			OUI	3,9	NON		O	68,79	FEUNTEUN		LOIC VALERY DAVID	0026 RUE CAILLET	91170 VIRY CHATILLON			
	AL	235	0026, RUE CAILLET		N			OUI		NON	O	GOMES ALVES			KARINE	0026 RUE CAILLET	91170 VIRY CHATILLON				
49	AL	236	0024, RUE CAILLET	323	N			OUI	5	OUI		N	57,77	ANTONIO		CLAUDE	0024 RUE CAILLET	91170 VIRY CHATILLON			
	AL	236	0024, RUE CAILLET		N			OUI		N	ANTONIO	ALVES MORAIS		CHRISTINE	0024 RUE CAILLET	91170 VIRY CHATILLON					
50	AL	237	0022, RUE CAILLET	334	N			OUI	3,3	NON		O	52,10	BAILLY		GILLES	0022 RUE CAILLET	91170 VIRY CHATILLON			
	AL	237	0022, RUE CAILLET		N			OUI		O	BAILLY	CATANIA		ANNA	0022 RUE CAILLET	91170 VIRY CHATILLON					
51	AL	238	0020, RUE CAILLET	340	O			OUI	1,2	NON		O	50,67	LASFAR	EL HAOUARI	ZAHYA	0020 RUE CAILLET	91170 VIRY CHATILLON			
	AL	238	0020, RUE CAILLET		O			OUI		NON	O	LASFAR			SAID	0020 RUE CAILLET	91170 VIRY CHATILLON				
52	AL	239	0018, RUE CAILLET	337	N			OUI	3,3	NON		O	54,71	VIEU	GOUGEROT	JOSIANE	0018 AV RENE CASSIN	91390 MORSANG SUR ORGE	X	CONTACT AVEC LE LOCATAIRE	
55	AL	241	0014, RUE CAILLET	323	N			OUI	3,9	NON		N	49,15	GODARD		PASCAL	0014 RUE CAILLET	91170 VIRY CHATILLON			
	AL	241	0014, RUE CAILLET		N			OUI		NON	N	FRUQUIERE			FABIENNE	0014 RUE CAILLET	91170 VIRY CHATILLON				
56	AL	242	0012, RUE CAILLET	328	O			OUI	6,8	OUI		O	53,58	PEROL		SEBASTIEN	0002 RUE MARTHE	93160 NOISY LE GRAND			
	AL	242	0012, RUE CAILLET		O			OUI		O	PEROL	CHEMINADE		CHRISTIANE	0012 RUE CAILLET	91170 VIRY CHATILLON					
	AL	242	0012, RUE CAILLET		O			OUI		O	PEROL			ALEXIS	28 LE BOIS DE FOURCHE	28700 AUNEAU-BLEURY-SAINT-SYMPHO					
57	AL	243	0010, RUE CAILLET	329	O			OUI	7,5	OUI		O	58,42	MONA		JORDAN	0010 RUE CAILLET	91170 VIRY CHATILLON			
58	AL	244	0008, RUE CAILLET	347	N			OUI	22,7	OUI		N	65,24	VINET	PICCO	MARTINE	0008 RUE DU DOC CELESTIN HUET	35400 SAINT-MALO			
59	AL	245	0006, RUE CAILLET	337	N			OUI	3,6	NON		O	59,76	FREIRE		GREGORY	0006 RUE CAILLET	91170 VIRY CHATILLON			
60	AL	246	0004, RUE CAILLET	327	N			OUI	3,5	NON		O	55,04	GERMANY	FREIRE	MARIA DE LOURDES	0004 RUE CAILLET	91170 VIRY CHATILLON			
61	AL	247	0002B, RUE CAILLET	682	N			OUI	16,2	OUI		O	141,16	ISSAOUB ALLAH		RACHIDA	2 BIS RUE CAILLET	91170 VIRY-CHATILLON	X	DONNEE CADASTRE 2026 VERIFIE	
	AL	247	0002B, RUE CAILLET		N			OUI		O	KHARBACH			FARID	2 BIS RUE CAILLET	91170 VIRY-CHATILLON	X				
62	AL	248	0002, RUE CAILLET	325	N			OUI	4,9	OUI		N	59,78	MOGENTALE	MEHEUX	JEANNINE	0002, RUE CAILLET	91170 VIRY CHATILLON			
62	AL	248	0002, RUE CAILLET		N			OUI		O	MOGENTALE			GILBERT	0002, RUE CAILLET	91170 VIRY CHATILLON					

information parcelle					Obligation associées à la parcelle					Situation actuelle	Batiment impacté par la bande des 4M	surface emprise bande de 4 m (en m²)	Fiche propriétaire					PROPRIETAIRES SILENCIEUX 2024		MODIFICATION DE L'ADRESSE/DONNEE		
N° dossier indiqué sur plan	référence cadastre		adresse parcelle	surface parcelle	nature sol	Construction interdite dans la bande des 4M	plantation interdite dans la bande des 4M	Accessibilité piétonne pour assure contrôle (servitude latérale et fond de parcelle)	Distance en metre entre le bâtiment et la partie latérale de la parcelle selon relevés géoportail	Accessibilité pour engin mécanique pour assurer travaux (servitude latérale et fond de parcelle)			accès à la digue via la parcelle	nom	nom fille	prénom	adresse					
	section	n°															Rue					Ville
102	AL	363	0044, BD GABRIEL PERI	350	N			OUI	5	OUI		O	67,87	VRINAT		COLIN	0044 BD GABRIEL PERI	91170 VIRY CHATILLON	X	ADRESSE PAS A JOUR AU CADASTRE		
	AL	363	0044, BD GABRIEL PERI		N			OUI		OUI		O		VRINAT		COLIN	0044 BD GABRIEL PERI	91170 VIRY CHATILLON	X	ADRESSE PAS A JOUR AU CADASTRE		
103	AL	365	0003, AV MANEYROL	344	N			OUI	6,9	OUI		O	45,35	LOUCHART		FRANCOISE YVONNE	0003 AV MANEYROL	91170 VIRY CHATILLON	X	BONNE ADRESSE. NOM AVEC LES VOISIN.		
104	AL	366	0005, AV MANEYROL	348	N			NON	0	NON	NON	N	43,74	LANCINO		STEPHANE	0005 AV MANEYROL	91170 VIRY CHATILLON	X	L'ADRESSE N'AVAIT PAS ÉTÉ MIS A JOUR DANS LE CADASTRE.		
	AL	366	0005, AV MANEYROL		N			NON		NON		N		LANCINO	KRYSIAK	ELISABETH	0005 AV MANEYROL	91170 VIRY CHATILLON	X	L'ADRESSE N'AVAIT PAS ÉTÉ MIS A JOUR DANS LE CADASTRE.		
107	AL	368	0011, AV MANEYROL	362	N			OUI	0	NON		N	40,61	PUCHAUD		JEAN-MARIE	0009 RUE DU BAC	86310 ANTIGNY				
	AL	368	0011, AV MANEYROL		N			OUI		NON		N		PUCHAUD	GILLET	GENEVIEVE	0011 AV MANEYROL	91170 VIRY CHATILLON				
	AL	368	0011, AV MANEYROL		N			OUI		NON		N		PUCHAUD		AURELIA PATRICIA MARIE-PAULE	0021 RUE DE BELFORT	92600 ASNIERES-SUR-SEINE				
	AL	368	0011, AV MANEYROL		N			OUI		NON		N		PUCHAUD		PIERRE LAURENT VINCENT	0001 SQ GAY LUSSAC	92600 ASNIERES-SUR-SEINE				
108	AL	369	0013, AV MANEYROL	339	O			OUI	2,2	NON		N	36,63	MAIGA		DAOUDA YEHIA	0013 AV MANEYROL	91170 VIRY CHATILLON	X	NOM CORRESPOND A CELUI DE L BOITE AUX LETTRES.		
109	AL	370	0015, AV MANEYROL	1006	N			OUI	15,2	OUI		O	101,32	AUFFRET		MICHAEL	0015 AVENUE MANEYROL	91170 VIRY CHATILLON				
	AL	370	0015, AV MANEYROL		N			OUI		OUI		O		AUFFRET	RAGHOUNANDAN	GLADYS	0015 AVENUE MANEYROL	91170 VIRY CHATILLON				
110	AL	371	0021, AV MANEYROL	325	O			NON	0	NON	NON	O	31,73	LONGCHAMPS		MATHEU	0021 AV MANEYROL	91170 VIRY CHATILLON				
	AL	371	0021, AV MANEYROL					NON		NON		O		NOLLA YAH		LYDIA VANESSA	0021 AV MANEYROL	91170 VIRY CHATILLON				
111	AL	372	0023, AV MANEYROL	326	N			OUI	8,5	OUI		N	37,15	TRENTIN		STEPHANE	0023 AV MANEYROL	91170 VIRY CHATILLON				
112	AL	373	0025, AV MANEYROL	346	N			OUI	0	NON		N	46,78	PULCINO		ROSA	0624 CHE DE LA CIGALE	30900 NIMES				
	AL	373	0025, AV MANEYROL		N			OUI		NON		N		PULCINO		ASSUNTA	0004 RUE DES 2 COMMUNES	91260 JUVISY SUR ORGE				
	AL	373	0025, AV MANEYROL		N			OUI		NON		N		PULCINO		ALFREDO	0052 AV DE LA REPUBLIQUE	91260 JUVISY SUR ORGE				
	AL	373	0025, AV MANEYROL		N			OUI		NON		N		PULCINO	LOPARDI	MARIA AGOSTINA	0025 AV MANEYROL	91170 VIRY CHATILLON				
113	AL	374	0027, AV MANEYROL	342	N			OUI	4	NON		N	54,02	COUGET	URBAIN	FRANCOISE	0020 SQ DU PORT AUX DAMES	91170 VIRY CHATILLON				
	AL	374	0027, AV MANEYROL		N			OUI		NON		N		FLEURY	URBAIN	DANIELE	0469 RUE DES AGATHINES	73120 COURCHEVEL				
114	AL	375	0029, AV MANEYROL	329	O			OUI	7,1	OUI		O	61,67	COPROPRIETAIRES			0029 AV MANEYROL	91170 VIRY CHATILLON				
	AL	375	0029, AV MANEYROL					OUI		OUI		O		CLEMENCEAU		PATRICE	0012 ALL DE LA ROUVERAIE	91210 DRAVEIL				
	AL	375	0029, AV MANEYROL					OUI		OUI		O		SCHIFANO		JACQUELINE THERESE	0013 ALL DE LA ROUVERAIE	91210 DRAVEIL				
	AL	375	0029, AV MANEYROL					OUI		OUI		O		GUERIN		GLY ANDRE	0029 AV MANEYROL	91170 VIRY CHATILLON				
	AL	375	0029, AV MANEYROL					OUI		OUI		O		DUPONT		BEATRICE ROSELINE	RESIDENCE PARC MONTAIGNE 0003 SQ ARAGO	78330 FONTENAY LE FLEURY				
	AL	375	0029, AV MANEYROL					OUI		OUI		O		FABRE		DOMINIQUE ERNEST MARC	0050 RUE DU CLOS DU MOULIN	91590 CERNY				
	AL	375	0029, AV MANEYROL					OUI		OUI		O		MARQUES DA COSTA		HENRIQUE JOSE	RES PARC SAINT GERMAIN 0028 RUE DE SAVIGNY	91390 MORSANG SUR ORGE				
	AL	375	0029, AV MANEYROL					OUI		OUI		O										
115	AL	376	0031, AV TOUSSAINT CAURO	329	N			OUI	4,4	OUI		O	70,32	GUENGANT		FRANCK	0031 AV TOUSSAINT CAURO	91170 VIRY CHATILLON				
	AL	376	0031, AV TOUSSAINT CAURO		N			OUI		OUI		O		BUQUET		SANDRINE NELLY	0031 AV TOUSSAINT CAURO	91170 VIRY CHATILLON				
117	AL	403	0067, AV GABRIEL JAILLARD	347	N			OUI	5,6	OUI		N	113,67	LEVANT	SOLVAIN	CÉCILE	0067 AV GABRIEL JAILLARD	91170 VIRY CHATILLON				
	AL	403	0067, AV GABRIEL JAILLARD		N			OUI		OUI		N		LEVANT		PASCAL PAUL VALENTIN	0067 AV GABRIEL JAILLARD	91170 VIRY CHATILLON				

N° dossier indiqué sur plan	information parcelle					Obligation associées à la parcelle					Situation actuelle	Batiment impacté par la bande des 4M	surface emprise bande de 4 m (en m²)	Fiche propriétaire						PROPRIETAIRES SILENCIEUX 2024MODIFICATION DE L'ADRESSE/DONNEE	
	référence cadastre		adresse parcelle	surface parcelle	nature sol	Construction interdite dans la bande des 4M	plantation interdite dans la bande des 4M	Accessibilité piétonne pour assurer contrôle (servitude latérale et fond de parcelle)	Distance en metre entre le bâtiment et la partie latérale de la parcelle selon relevés géoportail	Accessibilité pour engin mécanique pour assurer travaux (servitude latérale et fond de parcelle)	accès à la digue via la parcelle			nom	nom fille	prénom	adresse				
	section	n°															Rue	Ville			
116	AL	404	9010, AV DE LA PASSERELLE	13842	N			OUI	35	OUI		O	320,63	COMMUNE DE JUVISY SUR ORGE			0006 RUE PIVER	91260 JUVISY SUR ORGE			
118	AL	405	0060, AV GABRIEL JAILLARD	356	O			OUI	5	OUI		O	76,44	COPROPRIETAIRES			0060 AV GABRIEL JAILLARD	91170 VIRY CHATILLON		MAIRIE INDIQUE LE 10/03/2026 PAS D'INFORMATIONS.	
	AL	405	0060, AV GABRIEL JAILLARD					OUI		OUI		O		BESSIERE		JEAN-MICHEL DENIS	0062 AV GABRIEL JAILLARD	91170 VIRY CHATILLON		MAIRIE INDIQUE LE 10/03/2026 PAS D'INFORMATIONS.	
	AL	405	0060, AV GABRIEL JAILLARD					OUI		OUI		O		BESSIERE		MONIQUE CHRISTIANE	0006 RUE VULPIAN	75013 PARIS		MAIRIE INDIQUE LE 10/03/2026 PAS D'INFORMATIONS.	
	AL	405	0060, AV GABRIEL JAILLARD					OUI		OUI		O		DEVERSON		LYSIANE FRANQUE	0062 AV GABRIEL JAILLARD	91170 VIRY CHATILLON		MAIRIE INDIQUE LE 10/03/2026 PAS D'INFORMATIONS.	
	AL	405	0060, AV GABRIEL JAILLARD					OUI		OUI		O		LE JUEZ		FABIEN	0062 AV GABRIEL JAILLARD	91170 VIRY CHATILLON		MAIRIE INDIQUE LE 10/03/2026 PAS D'INFORMATIONS.	
119	AL	407	0003, RUE HENRI DAVEAU	359	O			NON	0	NON	NON	O	45,27	NICOLAS		DAMIEN	0003 RUE HENRI DAVEAU	91170 VIRY CHATILLON			
	AL	407	0003, RUE HENRI DAVEAU		O			NON	0	NON		O		NICOLAS		JEAN LUC	0003 RUE HENRI DAVEAU	91170 VIRY CHATILLON			
120	AL	408	0005, RUE HENRI DAVEAU	379	N			NON	0	NON	NON	O	49,05	MENG		YUZUO	0005 RUE HENRI DAVEAU	91170 VIRY CHATILLON	X	SELON LA COMMUNE LA DP A ETE ACCORDE A CE NOM ET A CETTE ADRESSE.	
121	AL	409	0007, RUE HENRI DAVEAU	432	N			OUI	6,8	OUI		O	50,29	RIBEIRO		KELLY	007 RUE HENRI DAVEAU	91170 VIRY CHATILLON			
122	AL	410	0009, RUE HENRI DAVEAU	584	N			OUI	12,7	OUI		O	40,59	VIGNAL		JEAN PIERRE	0009 RUE HENRI DAVEAU	91170 VIRY CHATILLON			
	AL	410	0009, RUE HENRI DAVEAU		N			OUI		OUI		O		VIGNAL	LAFFAIRE	MICHELE	0009 RUE HENRI DAVEAU	91170 VIRY CHATILLON			
123	AL	411	0011, RUE HENRI DAVEAU	479	O			OUI	14	OUI		O	51,17	DEL PORTO		DANY	0011 RUE HENRI DAVEAU	91170 VIRY CHATILLON			
	AL	411	0011, RUE HENRI DAVEAU		O			OUI		OUI		O		KIM		VAN-THOL	0011 RUE HENRI DAVEAU	91170 VIRY CHATILLON			
124	AL	412	0013, RUE HENRI DAVEAU	466	N			OUI	5,2	OUI		O	51,05	RIBEIRO		JOSE ANTONIO	0013 RUE HENRI DAVEAU	91170 VIRY CHATILLON			
	AL	412	0013, RUE HENRI DAVEAU		N			OUI		OUI		O		RIBEIRO	DA SILVA	ANNE MARIE	0013 RUE HENRI DAVEAU	91170 VIRY CHATILLON			
125	AL	413	0015, RUE HENRI DAVEAU	366	N			NON	0	NON	NON	O	40,16	PICARD		ROBERT JEAN-MARC	0015 RUE HENRI DAVEAU	91170 VIRY CHATILLON			
	AL	413	0015, RUE HENRI DAVEAU		N			NON		NON		O		PICARD	BERTRAND	BRIGITTE	0015 RUE HENRI DAVEAU	91170 VIRY CHATILLON			
126	AL	414	0017, RUE HENRI DAVEAU	374	O			NON	0	NON	NON	N	39,62	SEVIN ALLOUET		LOIC	0017 RUE HENRI DAVEAU	91170 VIRY CHATILLON			
	AL	414	0017, RUE HENRI DAVEAU		O			NON		NON		N		DRUGEON		SOPHIE	0017 RUE HENRI DAVEAU	91170 VIRY CHATILLON			
127	AL	415	0019, RUE HENRI DAVEAU	393	N			NON	0	NON	NON	O	37,74	CHOPARD		GUY	0019 RUE HENRI DAVEAU	91170 VIRY CHATILLON			
	AL	415	0019, RUE HENRI DAVEAU		N			NON		NON		O		CHOPARD	DUCCROIX	JACQUELINE	0019 RUE HENRI DAVEAU	91170 VIRY CHATILLON			
128	AL	416	0021, RUE HENRI DAVEAU	417	O			NON	0	NON	NON	O	36,42	SIMON		CHRISTIANE THERESE	0021 RUE HENRI DAVEAU	91170 VIRY CHATILLON			
129	AL	417	0023, RUE HENRI DAVEAU	480	N			OUI	0,8	NON		O	44,32	LAFON		MARC ANTOINE	0023 RUE HENRI DAVEAU	91170 VIRY CHATILLON			
	AL	417	0023, RUE HENRI DAVEAU		N			OUI		NON		O		LAFON	MONTANERA	SYLVIE	0023 RUE HENRI DAVEAU	91170 VIRY CHATILLON			
130	AL	423	0007, RUE CHAMPBELL	280	N			OUI	9,1	OUI		N	48,43	HERLEDAN	RZEZUCHOWSKA	ALINA	0007 RUE CHAMPBELL	91170 VIRY CHATILLON			
	AL	423	0007, RUE CHAMPBELL		N			OUI		OUI		N		HERLEDAN		CHRISTIAN	0007 RUE CHAMPBELL	91170 VIRY CHATILLON			
36	AL	424	0008, IMP DE L'ORGE	581	N			OUI	6,8	OUI		N	135,39	ADAM	DUBOIS	JEANNINE	0006 IMP DE L'ORGE	91170 VIRY CHATILLON			
	AL	424	0008, IMP DE L'ORGE		N			OUI		OUI		N		DUBOIS		DOMINIQUE	00318 AV D'ESTIENNE D'ORVES	91210 DRAVEIL			
37	AL	426	0044, RUE CAILLET	323	O			NON	0	NON	NON	N	39,42	ANTUNES		DAVID LUIS	0044 RUE CAILLET	91170 VIRY CHATILLON			
	AL	426	0044, RUE CAILLET		O			NON		NON		N		ANTUNES	POTTIEZ	ALEXANDRA CECILE MICHELINE	0044 RUE CAILLET	91170 VIRY CHATILLON			
38	AL	427	0042, RUE CAILLET	316	N			OUI	1,8	NON		N	51,41	ROLL	ROLL	CEDRIC	0042 RUE CAILLET	91170 VIRY CHATILLON			

	information parcelle					Obligation associées à la parcelle					Situation actuelle			Fiche propriétaire						
N° dossier indiqué sur plan	référence cadastre		adresse parcelle	surface parcelle	nature sol	Construction interdite dans la bande des 4M	plantation interdite dans la bande des 4M	Accessibilité piétonne pour assure contrôle (servitude latérale et fond de parcelle)	Distance en metre entre le bâtiment et la partie latérale de la parcelle selon relevés géoportail	Accessibilité pour engin mécanique pour assurer travaux (servitude latérale et fond de parcelle)		Batiment impacté par la bande des 4M	surface emprise bande de 4 m (en m²)	nom	nom fille	prénom	adresse		PROPRIETAIRES SILENCIEUX 2024	MODIFICATION DE L'ADRESSE/DONNEE
	section	n°															Rue	Ville		
39	AL	428	0040, RUE CAILLET	292	O			OUI	3,4	NON		O	78,67	PAGES	PAGES	FRANCIS HENRI	0040 RUE CAILLET	91170 VIRY CHATILLON	X	BONNE ADRESSE. VU AVEC LE PROPRIETAIRE PRESENT.
	AL	428	0040, RUE CAILLET		O			OUI		NON		O		PAGES	ROUSSARIE	MARIE-FRANCE	0040 RUE CAILLET	91170 VIRY CHATILLON	X	BONNE ADRESSE. VU AVEC LE PROPRIETAIRE PRESENT.
40	AL	429	0038, RUE CAILLET	220	O			OUI	5,3	OUI		O	60,08	COPROPRIETAIRES			0038 RUE CAILLET	91170 VIRY CHATILLON		
	AL	429	0038, RUE CAILLET					OUI		OUI		O		BEAUDOIN		XAVIER GASTON	0038, RUE CAILLET	91170 VIRY CHATILLON		DONNEE CADASTRE 2026 VERIFIE
	AL	429	0038, RUE CAILLET					OUI		OUI		O		ROUSSARIE		MARIE-CHRISTINE	0038, RUE CAILLET	91170 VIRY CHATILLON		
41	AL	430	0036B, RUE CAILLET	241	N			OUI	2,9	NON		O	61,24	KETELBUTERS		RENE	0007 RUE MAL JOFFRE	45360 CHATILLON-SUR-LOIRE		
27	AL	458	0041, RUE LOUIS LABONNE	504	N			OUI	5	OUI		O	97,81	RAMEL		CHRISTOPHE	0041 RUE LOUIS LABONNE	91170 VIRY CHATILLON		
	AL	458	0041, RUE LOUIS LABONNE		N			OUI		OUI		O		RAMEL	HENRARD	NATHALIE	0041 RUE LOUIS LABONNE	91170 VIRY CHATILLON		
26	AL	459	0090, AV GABRIEL JAILLARD	357	N			OUI	3,6	NON		N	33,51	VINEL	HULOT	CHRISTINE MARIE DENISE	0090 AV GABRIEL JAILLARD	91170 VIRY CHATILLON		
	AL	459	0090, AV GABRIEL JAILLARD		N			OUI		NON		N		VINEL		LAURA	0101 RUE BOUCIC AUT	92260 FONTENAY AUX ROSES		
	AL	459	0090, AV GABRIEL JAILLARD		N			OUI		NON		N		VINEL		MARION	0001 RUE DU GENERAL LECLERC	78380 BOUGIVAL		
25	AL	460	0092, AV GABRIEL JAILLARD	689	N			OUI	11,6	OUI		O	61,65	LAROCHE	HIDOUX	NICOLE		91170 VIRY CHATILLON		
24	AL	461	0094, AV GABRIEL JAILLARD	321	N			NON	0	NON	NON	O	25,93	DE ALBUQUERQUE	LEGRAND	MICHELE PAULETTE COLETTE	0094 AV GABRIEL JAILLARD	91170 VIRY CHATILLON	X	ABSENCE DE NOM SUR LA BOITE AUX LETTRE ET DE SONNETTE. COMMUNE PAS PLUS D'INFOS.
	AL	461	0094, AV GABRIEL JAILLARD		N			NON		NON		O		DE ALBUQUERQUE		JÉAN	0094 AV GABRIEL JAILLARD	91170 VIRY CHATILLON	X	
23	AL	462	0096, AV GABRIEL JAILLARD	300	N			OUI	0,9	NON		O	32,75	CUNHA FERREIRA	DA COSTA	ANNE MARIE	0096 AV GABRIEL JAILLARD	91170 VIRY CHATILLON	X	ABSENCE DE NOM SUR LA BOITE AUX LETTRE ET DE SONNETTE. COMMUNE PAS PLUS D'INFOS.
	AL	462	0096, AV GABRIEL JAILLARD		N			OUI		NON		O		CUNHA FERREIRA		ORLANDO	0096 AV GABRIEL JAILLARD	91170 VIRY CHATILLON	X	
22	AL	463	0098, AV GABRIEL JAILLARD	323	N			OUI	3,8	NON		N	57,88	COPROPRIETAIRES BORA			0098 AV GABRIEL JAILLARD	91170 VIRY CHATILLON		
	AL	463	0098, AV GABRIEL JAILLARD					OUI		NON		N		BORA			0098, AV GABRIEL JAILLARD	91170 VIRY CHATILLON		
21	AL	464	0100, AV GABRIEL JAILLARD	325	O			OUI	13,2	NON		O	85,31	RAMOS	ASCENSIO	ANNE	0100 AV GABRIEL JAILLARD	91170 VIRY CHATILLON	X	PAS DE MODIFICATION. LE NOM CORRESPOND A CELUI DE LA BOITE AUX LETTRES.
	AL	464	0100, AV GABRIEL JAILLARD		O			OUI		NON		O		RAMOS		FRANCOIS RAPHAEL	0100 AV GABRIEL JAILLARD	91170 VIRY CHATILLON	X	PAS DE MODIFICATION. LE NOM CORRESPOND A CELUI DE LA BOITE AUX LETTRES.
20	AL	465	0102, AV GABRIEL JAILLARD	349	N			OUI	14	OUI		O	84,67	DEVANAD		PEROUMALRADIA	102 AV GABRIEL JAILLARD	91170 VIRY CHATILLON	X	
	AL	465	0102, AV GABRIEL JAILLARD		N			OUI		OUI		O		DEVANAD	SASIREKHA		102 AV GABRIEL JAILLARD	91170 VIRY CHATILLON	X	L'ADRESSE N'AVAIT PAS ÉTÉ MIS A JOUR DANS LE CADASTRE.
28	AL	467	0060, RUE CAILLET	226	N			OUI	24,4	OUI		O	124,17	LANGLOIS		TIFFANY MARIE EVE	136 B RUE DES CENDRILLES	17200 ROYAN	X	
	AL	467	0060, RUE CAILLET		N			OUI		OUI		O		RICHARD		VINCENT DIDIER CLAUDE	136 B RUE DES CENDRILLES	17200 ROYAN	X	L'ADRESSE N'AVAIT PAS ÉTÉ MIS A JOUR DANS LE CADASTRE.
32	AL	469	0054, RUE CAILLET	331	N			OUI	5,9	OUI		O	61,58	LE GALLIC		MELANIE	0054 RUE CAILLET	91170 VIRY CHATILLON		
	AL	469	0054, RUE CAILLET		N			OUI		OUI		O		BENHADJI		NOUR-EDDINE	0054 RUE CAILLET	91170 VIRY CHATILLON		
33	AL	470	0052, RUE CAILLET	334	N			OUI	4	NON		O	54,31	LECONTE	DIDIER	ROBERTE	0052 RUE CAILLET	91170 VIRY CHATILLON		
	AL	470	0052, RUE CAILLET		N			OUI		NON		O		LECONTE		JACK RENE	0052 RUE CAILLET	91170 VIRY CHATILLON		
34	AL	473	0003, RUE CHAMPBELL	332	N			NON	0	NON	NON	N	28,21	GUETTOUCHE		FOUZIA	0003 IMP DE L'ORGE	91170 VIRY CHATILLON		
	AL	473	0003, RUE CHAMPBELL		N			NON		NON		N		GUETTOUCHE		ABDESSELEM	0003 IMP DE L'ORGE	91170 VIRY CHATILLON		
35	AL	474	0005, IMP DE L'ORGE	283	N			OUI	2,7	NON		O	114,60	HUGUENIN		JULIEN	0005 IMP DE L'ORGE	91170 VIRY CHATILLON		
	AL	474	0005, IMP DE L'ORGE		N			OUI		NON		O		CARVALHO		CHRISTELLE	0005 IMP DE L'ORGE	91170 VIRY CHATILLON		



	information parcelle					Obligation associées à la parcelle					Situation actuelle			Fiche propriétaire						
N° dossier indiqué sur plan	référence cadastre		adresse parcelle	surface parcelle	nature sol	Construction interdite dans la bande des 4M	plantation interdite dans la bande des 4M	Accessibilité piétonne pour assure contrôle (servitude latérale et fond de parcelle)	Distance en metre entre le bâtiment et la partie latérale de la parcelle selon relevés géoportail	Accessibilité pour engin mécanique pour assurer travaux (servitude latérale et fond de parcelle)	accès à la digue via la parcelle	Batiment impacté par la bande des 4M	surface emprise bande de 4 m (en m²)	nom	nom fille	prénom	adresse		PROPRIETAIRES SILENCIEUX 2024	MODIFICATION DE L'ADRESSE/DONNEE
	section	n°															Rue	Ville		
131	AL	475	0006, RUE CHAMBELL	301	O			OUI	8,7	OUI		O	54,13	BARRY		DIARIOU	0001 BD DES COQUIBUS	91000 EVRY-COURCOURONNES		
	AL	475	0006, RUE CHAMBELL		O			OUI		OUI		O		BARRY		ADAMA	0006 RUE CHAMBELL	91170 VIRY CHATILLON		
	AL	475	0006, RUE CHAMBELL		O			OUI		OUI		O		BARRY		AUSSATOU	0264 CHE DES TERRES BLANCHES	06600 ANTIBES		
	AL	475	0006, RUE CHAMBELL		O			OUI		OUI		O		BARRY		ABDOULAYE	0006 RUE CHAMBELL	91170 VIRY CHATILLON		
132	AL	478	0009, RUE CAMELINAT	957	N			OUI	16,9	OUI		N	100,80	AULIAC	DUPONT	CHRISTIANE	0009 RUE CAMELINAT	91170 VIRY CHATILLON		
	AL	478	0009, RUE CAMELINAT		N			OUI		OUI		N		AULIAC		JEAN BERNARD	0136 BD EDMOND ROSTAND	92500 RUEIL MALMAISON		
	AL	478	0009, RUE CAMELINAT		N			OUI		OUI		N		AULIAC		JEAN-BAPTISTE	0034 AV GABRIEL JAILLARD	91170 VIRY CHATILLON		
134	AL	480	0013, RUE CAMELINAT	727	N			NON	0	NON	NON	O	50,27	CHARLES		MARCEAU	0013 RUE CAMELINAT	91170 VIRY CHATILLON		
	AL	480	0013, RUE CAMELINAT		N			NON		NON		O		POULIN		ELODIE	0013 RUE CAMELINAT	91170 VIRY CHATILLON		
135	AL	481	0015, RUE CAMELINAT	772	N			OUI	4,9	OUI		N	52,58	CHIRA	CHIRA	MARIE LOUISE	15 RUE CAMALINAT	91170 VIRY-CHATILLON	X	L'ADRESSE PAS MIS A JOUR AU CADASTRE MAIS A VU LE PROPRIETAIRE.
	AL	481	0015, RUE CAMELINAT		N			OUI		OUI		N		BARNABEAU	BARNABEAU	AUGUSTE	15 RUE CAMALINAT	91170 VIRY-CHATILLON	X	L'ADRESSE PAS MIS A JOUR AU CADASTRE MAIS A VU LE PROPRIETAIRE.
136	AL	482	9020 RUE LOUIS LABONNE	3315	N			OUI	35	OUI		O	152,11	COMMUNE DE VIRY CHATILLON			0000 PL DE LA REPUBLIQUE	91170 VIRY CHATILLON		
137	AL	485	9021, RUE LOUIS LABONNE	14	N			OUI	35	OUI		N	2,47	GAZ DE France CENTRE DE DISTRIBUTION MIXTE IDF SUD			BP 20	94802 VILLEJUIF CEDEX	X	
138	AL	486	0027, RUE CAMELINAT	4546	N			OUI	22,2	OUI		N	171,80	COMMUNE DE VIRY CHATILLON			0000 PL REPUBLIQUE	91170 VIRY CHATILLON		
139	AL	487	0003, IMP TIMASCHOFF	688	N			OUI	5,5	OUI		N	83,07	COMMUNE DE VIRY CHATILLON			0000 PL REPUBLIQUE	91170 VIRY CHATILLON		
140	AL	492	0006, IMP TIMASCHOFF	349	N			OUI	4,6	OUI		O	118,59	AZUR		JOSUE	0006 IMP TIMASCHOFF	91170 VIRY CHATILLON		
	AL	492	0006, IMP TIMASCHOFF		N			OUI		OUI		O		RODNEY		FREDERIQUE	0006 IMP TIMASCHOFF	91170 VIRY CHATILLON		
141	AL	493	0005, RUE DUPERDUSSIN	376	N			OUI	5,7	OUI		N	111,33	AGOUTIN		CECILE	0003 SQ DU PORT AUX DAMES LES ALLEES DE SEINE BAT B	91170 VIRY CHATILLON		
63	AL	525	0046, BD GABRIEL PERI	280	N			OUI	15	OUI		O	88,48	ANICET		KEVIN CHRISTOPHE	0046 BD GABRIEL PERI	91170 VIRY CHATILLON	X	ABSENCE DE NOM SUR LA BOITE AUX LETTRE. IMPOSSIBLE DE VERIFIER. LE 10/03/2026 LA MAIRIE INDIQUE M. MERADJI DEPOSE DP2025. ADRESSE DECLAREE AU 46.
	AL	525	0046, BD GABRIEL PERI		N			OUI		OUI		O		MERADJI		CHABHA	0046 BD GABRIEL PERI	91170 VIRY CHATILLON	X	ABSENCE DE NOM SUR LA BOITE AUX LETTRE. IMPOSSIBLE DE VERIFIER. LE 10/03/2026 LA MAIRIE INDIQUE M. MERADJI DEPOSE DP2025. ADRESSE DECLAREE AU 46.
106	AL	532	0009, AV MANEYROL	333	N			NON	0	NON	NON	O	37,59	KAID		NASSIMA SALIMA	0009 AV MANEYROL	91170 VIRY CHATILLON		
	AL	532	0009, AV MANEYROL		N			NON		NON		O		SMAOUI		KARIM	0009 AV MANEYROL	91170 VIRY CHATILLON		
105	AL	533	0007, AV MANEYROL	330	N			NON	0	NON	NON	O	42,29	KILIC		DUYGU	0007 AV MANEYROL	91170 VIRY CHATILLON		
31	AL	542	0056, RUE CAILLET	307	O			OUI	3,4	NON		O	87,49	COPROPRIETAIRES LARDI		THIERRY	0056 RUE CAILLET	91170 VIRY CHATILLON	X	PLUSIEURS LOCATAIRES SUR PLACE. IMPOSSIBLE DE VERIFIER
42	AL	560	0036, RUE CAILLET	316	O			OUI	8,4	OUI		O	59,09	EVEZARD		JEAN	CHEZ M ET MME KETELBUTERS RENE- 0007 RUE MAL JC	45360 CHATILLON-SUR-LOIRE	X	SUCCESSION EN COURS
43	AL	561	0002, PL JEAN MONNET	87	O			NON	0	NON	NON	O	47,29	ZAOUI		MUSTAPHA	0051 RUE WIDMER	91100 CORBEIL ESSONNES		
	AL	561	0002, PL JEAN MONNET		O			NON		NON		O		ARIECH		NARIMANE	0051 RUE WIDMER	91100 CORBEIL ESSONNES		
133	AL	569	00118, RUE CAMELINAT	574	N			OUI	4,4	OUI		O	77,23	HELIE		PATRICE	00118 RUE CAMELINAT	91170 VIRY CHATILLON		
18	AL	578	0106, AV GABRIEL JAILLARD	303	N			OUI	6,2	OUI		O	69,78	CARMALIUC	ANDRONIC	ALINA	0054 AV DE BEAUMONT	91210 DRAVEIL		
	AL	578	0106, AV GABRIEL JAILLARD		N			OUI		OUI		O		CARMALIUC		CRISTIAN	0106 AV GABRIEL JAILLARD	91170 VIRY CHATILLON		

	information parcelle					Obligation associées à la parcelle					Situation actuelle			Fiche propriétaire						
N° dossier indiqué sur plan	référence cadastre		adresse parcelle	surface parcelle	nature sol	Construction interdite dans la bande des 4M	plantation interdite dans la bande des 4M	Accessibilité piétonne pour assure contrôle (servitude latérale et fond de parcelle)	Distance en metre entre le batiment et la partie latérale de la parcelle selon relevés géoportail	Accessibilité pour engin mécanique pour assurer travaux (servitude latérale et fond de parcelle)		Batiment impacté par la bande des 4M	surface emprise bande de 4 m (en m²)	nom	nom fille	prénom	adresse		PROPRIETAIRES SILENCIEUX 2024	MODIFICATION DE L'ADRESSE/DONNEE
	section	n°															Rue	Ville		
19	AL	579	0104, AV GABRIEL JAILLARD	301	N			OUI	3,1	NON		O	67,16	AGREBI		HOSNI	0259 AV JEAN JAURES	69150 DECINES CHARPIEU		
	AL	579	0104, AV GABRIEL JAILLARD		N			OUI		NON		O		AGREBI		KAOUTHER	0104 AV GABRIEL JAILLARD	91170 VIRY CHATILLON		
29	AL	584	0058B, RUE CAILLET	112	O			OUI	4,9	OUI		O	45,11	PELON		JESSICA	0058B RUE CAILLET	91170 VIRY CHATILLON		
30	AL	585	0058, RUE CAILLET	165	O			OUI	10,5	OUI		O	75,70	LIBARDI		THIERRY GINO	0013 AV DES CHARMES	91170 VIRY CHATILLON	X	LE NOM SUR LA BOITE AUX LETTRES EST BLONDEL CONFIRMATION DE LA MAIRIE QUE LE PROPRIETAIRE HABITE A CETTE ADRESSE.
53	AL	618	0016B, RUE CAILLET	362	N			OUI	3,4	NON		O	69,13	JBABI	EL MOURABET	BAHAE	0016B RUE CAILLET	91170 VIRY CHATILLON		
	AL	618	0016B, RUE CAILLET		N			OUI		NON		O		JBABI		JAOUAD	0016B RUE CAILLET	91170 VIRY CHATILLON		
54	AL	619	0016, RUE CAILLET	293	N			OUI	11,1	OUI		N	29,63	BARNABEAU		AUGUSTE JUNIOR	CHEZ SAS ALGEST - 0003 ALL DEL'ECONOMIE	67370 WIWERSHEIM		
80	AK	206	0030, BD HUSSON	2338	O			OUI	5,8	OUI		N	170,90	LES COPROPRIETAIRES DU 28-30 BO	M SALABERT		0038 BD HUSSON	91170 VIRY CHATILLON		
	AK	206	0030, BD HUSSON					OUI		OUI		N		SD IMMOBILIER			0060 CHE DU BAC DE RIS	91210 DRAVEIL		
	AK	206	0030, BD HUSSON					OUI		OUI		N		MARENAGE		CEDRIC PASCAL	0006 RUE PIERRE BROSSOLETTE	91200 ATHIS MONS		
	AK	206	0030, BD HUSSON					OUI		OUI		N		LERICOLAIS		FRANCK JEAN ROGER	0020 RUE DE VERT LE GRAND	91540 ECHARCON		
	AK	206	0030, BD HUSSON					OUI		OUI		N		BOUFASSA		KARIM	0028 BD HUSSON	91170 VIRY CHATILLON		
	AK	206	0030, BD HUSSON					OUI		OUI		N		BOUFASSA	MESLOUB	LAETITIA	0028 BD HUSSON	91170 VIRY CHATILLON		
	AK	206	0030, BD HUSSON					OUI		OUI		N		LAUVERGEAT	DEBEVE	MONIQUE THERESE PIERRETTE	0022 BD FLEURY	91170 VIRY CHATILLON		
	AK	206	0030, BD HUSSON					OUI		OUI		N		SOEF		ANISSA	MAISON EN FACE DE LA COUR 0030 BD HUSSON	91170 VIRY CHATILLON		
81	AK	207	0026, BD HUSSON	356	N			OUI	3,8	NON		O	149,21	ZAMORA	RIOUT	SYLVIE	0026 BD HUSSON	91170 VIRY CHATILLON		
	AK	207	0026, BD HUSSON		N			OUI		NON		O		ZAMORA		JEAN FRANCOIS	0026 BD HUSSON	91170 VIRY CHATILLON		
78	AK	208	0026, RUE DES FRERES LETERTRE	282	N			OUI	8	OUI		O	165,68	BERNARD		VINCENT	0026 RUE DES FRERES LETERTRE	91170 VIRY CHATILLON		
79	AK	209	0024, RUE DES FRERES LETERTRE	388	N			OUI	7,6	OUI		N	26,31	VERGNAUD		STEPHANE	0024 RUE DES FRERES LETERTRE	91170 VIRY CHATILLON		
	AK	209	0024, RUE DES FRERES LETERTRE		N			OUI		OUI		N		LAGREE		CELINE	0024 RUE DES FRERES LETERTRE	91170 VIRY CHATILLON		
77	AK	232	0023, RUE DES FRERES LETERTRE	283	N			OUI	0,7	NON		O	179,70	TAGHZOUT	TAGHZOUT	DRISS	0023 RUE DES FRERES LETERTRE	91170 VIRY CHATILLON		
	AK	232	0023, RUE DES FRERES LETERTRE		N			OUI		NON		O		TAGHZOUT	ZEROUAL	NAZHA	0023 RUE DES FRERES LETERTRE	91170 VIRY CHATILLON		
75	AK	233	0035, BD ALSACE LORRAINE	336	O			OUI	1,7	NON		O	135,96	BEHAR	MOUTON	GHISLAINE	0035 BD ALSACE LORRAINE	91170 VIRY CHATILLON		
	AK	233	0035, BD ALSACE LORRAINE		O			OUI		NON		O		BEHAR	BEHAR	ALAIN	0035 BD ALSACE LORRAINE	91170 VIRY CHATILLON		
76	AK	234	0037, BD ALSACE LORRAINE	540	N			OUI	16,2	OUI		O	63,00	AUBERT	AUBERT	CHRISTOPHE	0003 ALL DES VIGNES	91170 VIRY CHATILLON		
74	AK	256	0046, BD ALSACE LORRAINE	496	N			OUI	3,3	NON		O	189,98	DOBRAZIC		PIERRE MICHAEL	0046 BD ALSACE LORRAINE	91170 VIRY CHATILLON		
	AK	256	0046, BD ALSACE LORRAINE		N			OUI		NON		O		DOBRAZIC	PREVOST	KARINE	0046 BD ALSACE LORRAINE	91170 VIRY CHATILLON		
73	AK	257	0035, RUE DU GUE HERON	347	O			OUI	2,2	NON		O	141,31	BOUCHER		MARCEL	0035 RUE DU GUE HERON	91170 VIRY CHATILLON		
71	AK	276	0042, BD GUYNEMER	451	N			OUI	3,6	NON		N	35,49	GAUBERT		DANIEL	0042 BD GUYNEMER	91170 VIRY CHATILLON		
	AK	276	0042, BD GUYNEMER		N			OUI		NON		N		GAUBERT	BEGLEY	PHILOMENA	0042 BD GUYNEMER	91170 VIRY CHATILLON		
70	AK	277	0044, BD GUYNEMER	411	O			NON	0	NON	NON	N	39,57	GUSS	HERDER	MARGARET	0044 BD GUYNEMER	91170 VIRY CHATILLON		

N° dossier indiqué sur plan	information parcelle					Obligation associées à la parcelle					Situation actuelle	Batiment impacté par la bande des 4M	surface emprise bande de 4 m (en m²)	Fiche propriétaire					PROPRIETAIRES SILENCIEUX 2024MODIFICATION DE L'ADRESSE/DONNEE	
	référence cadastre		adresse parcelle	surface parcelle	nature sol	Construction interdite dans la bande des 4M	plantation interdite dans la bande des 4M	Accessibilité piétonne pour assure contrôle (servitude latérale et fond de parcelle)	Distance en metre entre le bâtiment et la partie latérale de la parcelle selon relevés géoportail	Accessibilité pour engin mécanique pour assurer travaux (servitude latérale et fond de parcelle)	accès à la digue via la parcelle			nom	nom fille	prénom	adresse			
	section	n°															Rue	Ville		
69	AK	278	0046, BD GUYNEMER	411	N			OUI	3	NON		O	41,08	TEIXEIRA	TEIXEIRA	PAULO JORGE	0046 BD GUYNEMER	91170 VIRY CHATILLON		
	AK	278	0046, BD GUYNEMER		N			OUI		NON		O		CAVAILLES		MARIE	0046 BD GUYNEMER	91170 VIRY CHATILLON		
66	AK	282	9011, BD GUYNEMER	672	O			OUI	5,9	OUI		N	90,60	COPROPRIETAIRES			0052 BD GUYNEMER	91170 VIRY CHATILLON		
65	AK	283	0054, BD GUYNEMER	428	N			OUI	4,1	NON		O	40,58	DELBOEUF		SYLVIE	0054 BD GUYNEMER	91170 VIRY CHATILLON		
64	AK	284	9003 BD GABRIEL PERI	292	N			OUI	8,2	OUI		O	88,97	SYNDICAT DE L'ORGE			0163 ROUTE DE FLEURY	91170 VIRY CHATILLON		
	AK	284	9003 BD GABRIEL PERI		N			OUI		OUI		O		SYNDICAT DE L'ORGE			164 ROUTE DE FLEURY	91170 VIRY CHATILLON		
72	AK	309	0026, RUE DU GUE HERON	832	N			OUI	14,2	OUI		O	96,76	DUCEUER	PONTHEU	CECILE	0019 RUE DE COULANGES	94370 SUCY EN BRIE		
	AK	309	0026, RUE DU GUE HERON		N			OUI		OUI		O		PONTHEU		OLIVIER JACQUES FRANCOIS	0976 CHE DE ST JULIEN	06410 BIOT		
	AK	309	0026, RUE DU GUE HERON		N			OUI		OUI		O		PONTHEU		CHRISTIAN	136 HENT AR BLEIZI	29170 PLEUVEN		
	AK	309	0026, RUE DU GUE HERON		N			OUI		OUI		O		PONTHEU	MASSOTTE	BRIGITTE	0024 RUE DU GUE HERON	91170 VIRY CHATILLON		
68	AK	331	0048, BD GUYNEMER	402	O			OUI	2,6	NON		N	42,19	INTHAVONG		PHONE KEO	0048 BD GUYNEMER	91170 VIRY CHATILLON		
	AK	331	0048, BD GUYNEMER		O			OUI		NON		N		INTHAVONG	CHHUON	KHIM	0048 BD GUYNEMER	91170 VIRY CHATILLON		
67	AK	332	0050, BD GUYNEMER	383	O			OUI	1,3	NON		N	43,27	TULLIEZ		GILLES	0050 BD GUYNEMER	91170 VIRY CHATILLON		
	AK	332	0050, BD GUYNEMER		O			OUI		NON		N		LESPINAS		AUCE	0050 BD GUYNEMER	91170 VIRY CHATILLON		
100	AO	1	0029B, BD GABRIEL PERI	469				NON	0	NON	NON	N	110,52	CHATEAU		MARC MICHEL	0017 RUE JACQUES CARTIER	91170 VIRY CHATILLON		
	AO	1	0029B, BD GABRIEL PERI					NON		NON		N		CHATEAU		CECILE	0001 RUE NOUVELLE	91600 SAVIGNY SUR ORGE		
	AO	1	0029B, BD GABRIEL PERI					NON		NON		N		CHATEAU		SANDRINE	1 RUE DE BONEbat A, appt 3, 1er étage	34500 BEZIERS		
101	AO	2	0029, BD GABRIEL PERI	439				OUI	3	NON		N	9,61	GOLSTEIN	SAMPITE	PAULETTE	0029 BD GABRIEL PERI	91170 VIRY CHATILLON		
	AO	2	0029, BD GABRIEL PERI					OUI		NON		N		GOLSTEIN		MICHEL	0029 BD GABRIEL PERI	91170 VIRY CHATILLON		
99	AO	13	0016, RUE DU GUE HERON	463				OUI	3,1	NON		O	52,69	INTHAVONG		PHONETHIP	0016 RUE DU GUE HERON	91170 VIRY CHATILLON		
	AO	13	0016, RUE DU GUE HERON					OUI		NON		O		INTHAVONG	VERA	HELENE	0016 RUE DU GUE HERON	91170 VIRY CHATILLON		
98	AO	14	0018, RUE DU GUE HERON	869				OUI	6,2	OUI		N	86,64	RENOULT	RENOULT	FRANCOISE	0018 RUE DU GUE HERON	91170 VIRY CHATILLON		
	AO	14	0018, RUE DU GUE HERON					OUI		OUI		N		TRACHE		ARNAUD	0020 RUE CHANZY	45000 ORLEANS		
97	AO	15	0020, RUE DU GUE HERON	471				OUI	6,5	OUI		O	36,92	MARQUEZ		THIERRY HERVE	0020 RUE DU GUE HERON	91170 VIRY CHATILLON		
96	AO	16	0022, RUE DU GUE HERON	493				OUI	25,4	OUI		O	140,39	MEUNIER		FLORENT	0022 RUE DU GUE HERON	91170 VIRY CHATILLON		
95	AP	1	0027, BD HUSSON	452	N			OUI	3	NON		O	187,83	MARQUES VELOSO		PAULO JORGE	0027 BD HUSSON	91170 VIRY CHATILLON		
	AP	1	0027, BD HUSSON		N			OUI		NON		O		MARQUES VELOSO	DA ROCHA VIEIRA	MARIA DA CONCEICAO	0027 BD HUSSON	91170 VIRY CHATILLON		
92	AP	23	0073, AV DU GENERAL DE GAULLE	579	N			OUI	3	NON		N	31,83	LAMOUREUX		HARMONIE	0073 AV DU GENERAL DE GAULLE	91170 VIRY CHATILLON		LE NOM CORRESPOND A CELUI DE LA BOITE AUX LETTRES.
	AP	23	0073, AV DU GENERAL DE GAULLE		N			OUI		NON		N		PERIRIN		BENOIT	0073 AV DU GENERAL DE GAULLE	91170 VIRY CHATILLON		LE NOM CORRESPOND A CELUI DE LA BOITE AUX LETTRES.
89	AP	28	0063, AV DU GENERAL DE GAULLE	347	O			NON	0	NON	NON	O	88,29	COLAS DES FRANCS		HUBERT RENE MARIE	0004 RUE DES BLAINS	92220 BAGNEUX		DONNEE CADASTRE 2026 VERIFIE
	AP	28	0063, AV DU GENERAL DE GAULLE		O			NON		NON		O		COPROPRIETAIRES	pas d'info		0065 AV DU GENERAL DE GAULLE	91170 VIRY CHATILLON		

information parcelle					Obligation associées à la parcelle					Situation actuelle	Batiment impacté par la bande des 4M	surface emprise bande de 4 m (en m²)	Fiche propriétaire					PROPRIETAIRES SILENCIEUX 2024MODIFICATION DE L'ADRESSE/DONNEE		
N° dossier indiqué sur plan	référence cadastre		adresse parcelle	surface parcelle	nature sol	Construction interdite dans la bande des 4M	plantation interdite dans la bande des 4M	Accessibilité piétonne pour assure contrôle (servitude latérale et fond de parcelle)	Distance en metre entre le bâtiment et la partie latérale de la parcelle selon relevés géoportail	Accessibilité pour engin mécanique pour assurer travaux (servitude latérale et fond de parcelle)			accès à la digue via la parcelle	nom	nom fille	prénom	adresse			
	section	n°															Rue			Ville
88	AP	29	0061, AV DU GENERAL DE GAULLE	234	N			OUI	11	OUI		O	95,40	COUTANT	COUTANT	VERONIQUE	0061 AV DU GENERAL DE GAULLE	91170 VIRY CHATILLON		
	AP	29	0061, AV DU GENERAL DE GAULLE		N			OUI		OUI		O		COUTANT	COUTANT	JEAN LOUIS	0061 AV DU GENERAL DE GAULLE	91170 VIRY CHATILLON		
	AP	29	0061, AV DU GENERAL DE GAULLE		N			OUI		OUI		O		COUTANT BADUEL	COUTANT-BADUEL	DENISE	0061 AV DU GENERAL DE GAULLE	91170 VIRY CHATILLON		
94	AP	181	9010, IMP HUSSON	3870	N			OUI	35	OUI		N	277,05	3F RESIDENCES			0001 BD HIPPOLYTE MARQUES	94200 IVRY SUR SEINE		
	AP	181			N			OUI		OUI		N		COMMUNE DE VIRY CHATILLON			0000 PL REPUBLIQUE	91170 VIRY CHATILLON		
	AP	181			N			OUI		OUI		N		COMMUNE DE VIRY CHATILLON			0000 PL REPUBLIQUE	91170 VIRY CHATILLON		
93	AP	182	9010, IMP HUSSON	1386	N			OUI	35	OUI		N	51,41	IMMOBILIERE 3F			0159 RUE NATIONALE	75013 PARIS		
90	AP	185	0067, AV DU GENERAL DE GAULLE	585	N			OUI	35	OUI		O	48,24	SIMAO			0083 RUE PIERRE ET MARIE CURIE	91170 VIRY CHATILLON		
91	AP	192	0069, AV DU GENERAL DE GAULLE	1279	N			OUI	35	OUI		O	183,46	SCI DU 69 RTE NATIONALE	M CHARTOL		5 SQ ALAIN	91250 ST GERMAIN LES CORBEIL		
82	AT	182	29 BD HUSSON	775	N			OUI	5	OUI		O	161,21	ELMIRONI		JEAN PAUL	0029 BD HUSSON	91170 VIRY CHATILLON		
83	AT	183	3 IMP PIERRE BROSSOLETTE	347	N			OUI	15,9	OUI		N	88,57	LEBERT		MARTIAL PIERRE	3 IMP PIERRE BROSSOLETTE	91170 VIRY CHATILLON		
	AT	183	3 IMP PIERRE BROSSOLETTE		N			OUI		OUI		N	88,57	LEBERT	RIVET	MARIE YVONNE	3 IMP PIERRE BROSSOLETTE	91170 VIRY CHATILLON		
86	AT	187		153	N			OUI	8,3	OUI		O	63,56	SYNDICAT DE L'ORGE			0163 ROUTE DE FLEURY	91170 VIRY CHATILLON		
	AT	188	0055, AV DU GENERAL DE GAULLE					OUI	10,2	OUI		N		SYNDICAT COOPERATIF DES COPROPRIETAIRES DU 55 57 59 RTE NATI			0055 AV DU GENERAL DE GAULLE	91170 VIRY CHATILLON		
	AT	188	0055, AV DU GENERAL DE GAULLE					OUI	10,2	OUI		N		BRAZ		ALVES ALFREDO ANTONIO	89 BD GABRIEL PERI	91170 VIRY CHATILLON		
	AT	188	0055, AV DU GENERAL DE GAULLE					OUI	10,2	OUI		N		GOMES FERNANDO		ANTONIO	0055 AV DU GENERAL DE GAULLE	91170 VIRY CHATILLON		
	AT	188	0055, AV DU GENERAL DE GAULLE					OUI	10,2	OUI		N		GILLET		DELPHINE SIMONE	LOT LES QUATRE VENTS HABITATION SAINT JOSEPH	97220 TRINITE		
	AT	188	0055, AV DU GENERAL DE GAULLE					OUI	10,2	OUI		N		SAINT-CHARLES		ALEX ROMAIN	0011 CHE DE TROUSSEAU	91130 RIS ORANGIS		
	AT	188	0055, AV DU GENERAL DE GAULLE					OUI	10,2	OUI		N		DE BARROS		ROSA-MARIA	055 AV DU GENERAL DE GAULLE	91170 VIRY CHATILLON		
	AT	188	0055, AV DU GENERAL DE GAULLE					OUI	10,2	OUI		N		CLEMENCEAU		PATRICE GILLES ROGER	0012 ALL DE LA ROUVRAIE	91210 DRAVEIL		
	AT	188	0055, AV DU GENERAL DE GAULLE					OUI	10,2	OUI		N		SCHIFANO		JACQUELINE THERESE	0012 ALL DE LA ROUVRAIE	91210 DRAVEIL		
	AT	188	0055, AV DU GENERAL DE GAULLE					OUI	10,2	OUI		N		AOUDIA		BOUBEKEUR	0101 RUE GERMAINE ET ROGER LEFEVRE	91550 PARAY VIELLE POSTE		
	AT	188	0055, AV DU GENERAL DE GAULLE					OUI	10,2	OUI		N		AOUDIA	AZIROU	NABILA	0101 RUE GERMAINE ET ROGER LEFEVRE	91550 PARAY VIELLE POSTE		
	AT	188	0055, AV DU GENERAL DE GAULLE					OUI	10,2	OUI		N		ALBINET		SYLVAIN HENRI CLAUDE	0057 AV DU GENERAL DE GAULLE	91170 VIRY CHATILLON		
	AT	188	0055, AV DU GENERAL DE GAULLE					OUI	10,2	OUI		N		ALBINET	GUEDON	VERONIQUE MARLENE CLAUDE	0057 AV DU GENERAL DE GAULLE	91170 VIRY CHATILLON		
	AT	188	0055, AV DU GENERAL DE GAULLE					OUI	10,2	OUI		N		BAZOUIN	RAMBERT	SIMONE GEORGETTE RACHEL MARIE	0057 AV DU GENERAL DE GAULLE	91170 VIRY CHATILLON		
	AT	188	0055, AV DU GENERAL DE GAULLE					OUI	10,2	OUI		N		GUETTA		JULIEN JOSEPH JEAN	OLIVIA BAT A 0003 AV GENEVIEVE DE GALARD	78210 SAINT-CYR-L ECOLE		
	AT	188	0055, AV DU GENERAL DE GAULLE					OUI	10,2	OUI		N		GUETTA		STEPHANIE EMMA SIMONE	ETAGE 1 BATIMENT C 1C LES POMMIERS SAULNIERS	95130 FRANCONVILLE LA GARENNE	X	
	AT	188	0055, AV DU GENERAL DE GAULLE					OUI	10,2	OUI		N		RAMBERT	VANIER	BRIGITTE	0018 RUE JEAN ARGELIES	91260 JUVISY SUR ORGE		
	AT	188	0055, AV DU GENERAL DE GAULLE					OUI	10,2	OUI		N		MOHAMEDI		LYDIA	ETAGE 1 0057 AV DU GENERAL DE GAULLE	91170 VIRY CHATILLON		
	AT	188	0055, AV DU GENERAL DE GAULLE					OUI	10,2	OUI		N		KAERSENHOUT		RENAUD REMY	0057 AV DU GENERAL DE GAULLE	91170 VIRY CHATILLON		
	AT	188	0055, AV DU GENERAL DE GAULLE					OUI	10,2	OUI		N		RIVET		DOMINIQUE MARIE LAURENCE	0057 AV DU GENERAL DE GAULLE	91170 VIRY CHATILLON		

N° dossier indiqué sur plan	information parcelle				Obligation associées à la parcelle					Situation actuelle	Batiment impacté par la bande des 4M	surface emprise bande de 4 m (en m²)	Fiche propriétaire									
	référence cadastre		adresse parcelle	surface parcelle	nature sol	Construction interdite dans la bande des 4M	plantation interdite dans la bande des 4M	Accessibilité piétonne pour assure contrôle (servitude latérale et fond de parcelle)	Distance en metre entre le bâtiment et la partie latérale de la parcelle selon relevés géoportail	Accessibilité pour engin mécanique pour assurer travaux (servitude latérale et fond de parcelle)			accès à la digue via la parcelle	nom	nom fille	prénom	adresse			PROPRIETAIRES SILENCIEUX 2024	MODIFICATION DE L'ADRESSE/DONNEE	
	section	n°															Rue	Ville				
87	AT	188	0055, AV DU GENERAL DE GAULLE	1254	O			OUI	10,2	OUI		N	161,21	SCHIFANO		OLIVIER JOSEPH PIERRE	0004 RUE PASTEUR	91600 SAVIGNY SUR ORGE				
	AT	188	0055, AV DU GENERAL DE GAULLE					OUI	10,2	OUI		N		SEYCHELLES		AUGUSTINE MARIE JOELLE	0057 AV DU GENERAL DE GAULLE	91170 VIRY CHATILLON				
	AT	188	0055, AV DU GENERAL DE GAULLE					OUI	10,2	OUI		N		MALAFOSSE		ROMAIN MARIE GERARD MICHEL	0057 AV DU GENERAL DE GAULLE	91170 VIRY CHATILLON	X	DONNEE CADASTRE 2026 N APPARAÎT PLUS. CONTACT VIA COPRO		
	AT	188	0055, AV DU GENERAL DE GAULLE					OUI	10,2	OUI		N		ALBINET		HENRI AUGUSTIN	APP 17 0059 AV DU GENERAL DE GAULLE	91170 VIRY CHATILLON				
	AT	188	0055, AV DU GENERAL DE GAULLE					OUI	10,2	OUI		N		ALBINET	CHRISTOPHE	CLAUDINE GERMAINE MARCELLE	APP 17 0059 AV DU GENERAL DE GAULLE	91170 VIRY CHATILLON				
	AT	188	0055, AV DU GENERAL DE GAULLE					OUI	10,2	OUI		N		DE OLIVEIRA LOUROSA		DOMINGOS FERNANDO	APP 19 0059 AV DU GENERAL DE GAULLE	91170 VIRY CHATILLON				
	AT	188	0055, AV DU GENERAL DE GAULLE					OUI	10,2	OUI		N		MARINHO	DE OLIVEIRA LOUROSA	MARIA DE FATIMA	PPT 66 CHEZ MME DELETTRE ROSE 0014 RUE DES 4 FRERES PEIGNOT	75015 PARIS				
	AT	188	0055, AV DU GENERAL DE GAULLE					OUI	10,2	OUI		N		RAKOTONIRINA		ANAELLE GRACIA EDNA	ALLEE DES ARTS Bat B 0002	94800 VILLEJUIF	X	RETROUVE AU CADASTRE 2026 AVEC AUTRE ADRESSE		
	AT	188	0055, AV DU GENERAL DE GAULLE					OUI	10,2	OUI		N		ACCART	BRUNET	CLAIRE DENISE	ETAGE 2 0059 AV DU GENERAL DE GAULLE	91170 VIRY CHATILLON				
	AT	188	0055, AV DU GENERAL DE GAULLE							OUI	10,2	OUI			N	FETHALLAH		HAKIME HAROUNE RACHID	0031 RUE DU GUE HERON	91170 VIRY CHATILLON		DONNEE CADASTRE 2026 VERIFIE
	AT	188	0055, AV DU GENERAL DE GAULLE							OUI	10,2	OUI			N	DOMENGER	FETHALLAH	SORAYA	0007 RUE DU GUERRIER CELTE	94150 RUNGIS		
	AT	188	0055, AV DU GENERAL DE GAULLE							OUI	10,2	OUI			N	FETHALLAH	LAURIER	JACQUELINE	0101 AV DU GENERAL DE GAULLE	91170 VIRY CHATILLON		
	AT	188	0055, AV DU GENERAL DE GAULLE							OUI	10,2	OUI			N	KERDAVID	MAYBON	BRIGITTE ANNE	0059 AV DU GENERAL DE GAULLE	91170 VIRY CHATILLON		
	AT	188	0055, AV DU GENERAL DE GAULLE							OUI	10,2	OUI			N	CHASSIN	VESPERINI	GINETTE PAULETTE	0059 AV DU GENERAL DE GAULLE	91170 VIRY CHATILLON		
	AT	188	0055, AV DU GENERAL DE GAULLE							OUI	10,2	OUI			N	VESPERINI	SERGAUT	GHISLAINE PIERRETTE	0022 RUE POLONCEAU	91170 VIRY CHATILLON		
	AT	188	0055, AV DU GENERAL DE GAULLE							OUI	10,2	OUI			N	VESPERINI		JEAN-PIERRE TOUSSAINT	0168 AV PARMENTIER	75010 PARIS		
	AT	188	0055, AV DU GENERAL DE GAULLE							OUI	10,2	OUI			N	VESPERINI	MARTIN	MONIQUE SUZANNE	0002 PAS DE JOUY	93200 SAINT DENIS		
	AT	188	0055, AV DU GENERAL DE GAULLE							OUI	10,2	OUI			N	BRAZ		ALVES ALFREDO ANTONIO	0024 BD GUYNEMER	91170 VIRY CHATILLON		
	AT	188	0055, AV DU GENERAL DE GAULLE							OUI	10,2	OUI			N	GOMES		FERNANDO ANTONIO	0055 AV DU GENERAL DE GAULLE	91170 VIRY CHATILLON		
	AT	188	0055, AV DU GENERAL DE GAULLE							OUI	10,2	OUI			N	GUESMI		RAMI	24 RUE DE MAINVILLE BAT 24	91270 WIGNEUX SUR SEINE		
	AT	188	0055, AV DU GENERAL DE GAULLE							OUI	10,2	OUI			N	GUESMI	CHELTOUT	SONIA	24 RUE DE MAINVILLE BAT 24	91270 WIGNEUX SUR SEINE		
	AT	188	0055, AV DU GENERAL DE GAULLE							OUI	10,2	OUI			N	MOHAMAD		HOUSSMAN	0055 AV DU GENERAL DE GAULLE	91170 VIRY CHATILLON		
	AT	188	0055, AV DU GENERAL DE GAULLE							OUI	10,2	OUI			N	RAHIME FAZOUNNISSAH	MOHAMAD	FAZOUNNISSAH	0055 AV DU GENERAL DE GAULLE	91170 VIRY CHATILLON		

N° dossier indiqué sur plan	Information parcelle					Obligation associées à la parcelle					Situation actuelle	Batiment impacté par la bande des 4M	surface emprise bande de 4 m (en m²)	Fiche propriétaire							
	référence cadastre		adresse parcelle	surface parcelle	nature sol	Construction interdite dans la bande des 4M	plantation interdite dans la bande des 4M	Accessibilité piétonne pour assure contrôle (servitude latérale et fond de parcelle)	Distance en metre entre le batiment et la partie latérale de la parcelle selon relevés géoportail	Accessibilité pour engin mécanique pour assurer travaux (servitude latérale et fond de parcelle)	accès à la digue via la parcelle			nom	nom fille	prénom	adresse		PROPRIETAIRES SILENCIEUX 2024		
	section	n°															Rue	Ville			
85	AT	364	2 avenue Pierre Brosselette	2361	O			OUI	5,7	OUI		N	411,24	IMMO DE FRANCE IDF			85 AV DU GENERAL DE GAULLE	91170 VIRY CHATILLON			
	AT	364	2 avenue Pierre Brosselette		O			OUI	5,7	OUI		N		SYNDICAT DES COPRO DE LA RES LA HAUTE BORNE			0014 AV PIERRE BROSSOLETTE	91170 VIRY CHATILLON			
	AT	364	2 avenue Pierre Brosselette		O			OUI	5,7	OUI		N		COPROPRIETAIRES DU 2 AU 8 AVE PIERRE BROSSOLETTE			0002 AV PIERRE BROSSOLETTE	91170 VIRY CHATILLON			
	AT	364	8 avenue Pierre Brosselette					OUI	5,7	OUI		N		3B			8 PIERRE BROSSOLETTE	91170 VIRY CHATILLON			
	AT	364	2 avenue Pierre Brosselette		O			OUI	5,7	OUI		N		ALIZE		VANESSA	RDC APPARTEMENT GAUCHE 0002 AV PIERRE BROSSOLETTE	91170 VIRY CHATILLON			
	AT	364	2 avenue Pierre Brosselette		O			OUI	5,7	OUI		N		CHELLOUM		MALEK	0002 AV PIERRE BROSSOLETTE	91170 VIRY CHATILLON			
	AT	364	2 avenue Pierre Brosselette		O			OUI	5,7	OUI		N		CHELLOUM	TAHIRI	MOUNIA	0002 AV PIERRE BROSSOLETTE	91170 VIRY CHATILLON			
	AT	364	2 avenue Pierre Brosselette		O			OUI	5,7	OUI		N		COSTANTINI		MARC	0004 RUE DE LA FORGE	91070 BONDOUFLE			
	AT	364	2 avenue Pierre Brosselette		O			OUI	5,7	OUI		N		CALLA		GAUTIER	2 AV PIERRE BROSSOLETTES	91170 VIRY-CHATILLON			
	AT	364	2 avenue Pierre Brosselette		O			OUI	5,7	OUI		N		SOULIE		FRANCOISE MICHELE	0002 AV PIERRE BROSSOLETTE	91170 VIRY CHATILLON			
	AT	364	2 avenue Pierre Brosselette		O			OUI	5,7	OUI		N		LOUIS		AUDREY MARIE-PAULE	0012 RUE DES SEQUOIAS	95840 VILLIERS-ADAM			
	AT	364	2 avenue Pierre Brosselette		O			OUI	5,7	OUI		N		VATAN		NICOLAS JEAN-GUY	DE LA HAUTE BORNE BAT 2 0002 AV PIERRE BROSSOLETTE	91170 VIRY CHATILLON			
	AT	364	2 avenue Pierre Brosselette		O			OUI	5,7	OUI		N		BOUMAIDA		ARMELLE SANDRINE	DE LA HAUTE BORNE BAT 2 0002 AV PIERRE BROSSOLETTE	91170 VIRY CHATILLON			
	AT	364	2 avenue Pierre Brosselette		O			OUI	5,7	OUI		N		PELLUS		DAVID DIDIER JEAN PATRICK	0002 AV PIERRE BROSSOLETTE	91170 VIRY CHATILLON			
	AT	364	2 avenue Pierre Brosselette		O			OUI	5,7	OUI		N		GUILLOMOT		WILLIAM ALAIN	0004 AV PIERRE BROSSOLETTE	91170 VIRY CHATILLON			
	AT	364	2 avenue Pierre Brosselette		O			OUI	5,7	OUI		N		PRIVAT		CATHERINE JACQUELINE	25 RES CLOS DES MERISIERS	91360 VILLEMOISSON-S-ORGE			
	AT	364	2 avenue Pierre Brosselette		O			OUI	5,7	OUI		N		PRIVAT		LUC CLAUDE	0006 RUE DES ECHEVINS	91360 VILLEMOISSON-S-ORGE			
	AT	364	2 avenue Pierre Brosselette		O			OUI	5,7	OUI		N		REVERSE	PRIVAT	GINETTE VALENTINE	0093 RUE DE PETIT VALUX	91360 EPINAY SUR ORGE			
	AT	364	2 avenue Pierre Brosselette		O			OUI	5,7	OUI		N		TAMANG		LAL SINGH	ETG 1 APT 12 0004 AV PIERRE BROSSOLETTE	91170 VIRY CHATILLON			
	AT	364	2 avenue Pierre Brosselette		O			OUI	5,7	OUI		N		TAMANG		RAMILA	ETG 3 0021 AV TOUSSAINT CAURO	91170 VIRY CHATILLON			
	AT	364	2 avenue Pierre Brosselette		O			OUI	5,7	OUI		N		KLIKPO ENAGNON		CEDRIC VIVIEN VENCESLAS	0004 AV PIERRE BROSSOLETTE	91170 VIRY CHATILLON			
	AT	364	2 avenue Pierre Brosselette		O			OUI	5,7	OUI		N		PERLES		CORINNE DOMINIQUE	0018BALL DES SOURCES	91170 VIRY CHATILLON			
	AT	364	2 avenue Pierre Brosselette		O			OUI	5,7	OUI		N		JANIA		MARTINE ANNE	0004 AV PIERRE BROSSOLETTE	91170 VIRY CHATILLON			
	AT	364	2 avenue Pierre Brosselette		O			OUI	5,7	OUI		N		MEYNIEL		VIVIEN	0041 RUE EUGENE LEFEBVRE	91170 VIRY CHATILLON			
	AT	364	2 avenue Pierre Brosselette		O			OUI	5,7	OUI		N		GRIGNON		DIMITRI RENE	BAT 4 0004 AV PIERRE BROSSOLETTE	91170 VIRY CHATILLON			
	AT	364	2 avenue Pierre Brosselette		O			OUI	5,7	OUI		N		GIRAUDEAU		LAURIANE GAELE	0017 RUE DE LA FERTE ALAIS	91820 BOUTIGNY-SUR-ESSONNE			
	AT	364	2 avenue Pierre Brosselette		O			OUI	5,7	OUI		N		DAUMAS		BENOIT ANTOINE	0006 AV PIERRE BROSSOLETTE	91170 VIRY CHATILLON			
	AT	364	2 avenue Pierre Brosselette		O			OUI	5,7	OUI		N		LE GUYADER		AUDREY	0006 AV PIERRE BROSSOLETTE	91170 VIRY CHATILLON			
	AT	364	2 avenue Pierre Brosselette		O			OUI	5,7	OUI		N		CALHELHA ROSA		JOAQUIM	0004 AV DES POMMIERS	91200 ATHIS MONS			
	AT	364	2 avenue Pierre Brosselette		O			OUI	5,7	OUI		N		PEREIRA FERNANDES		MARIA AURORA	0004 AV DES POMMIERS	91200 ATHIS MONS			
	AT	364	2 avenue Pierre Brosselette		O			OUI	5,7	OUI		N		CADOUX		CLAUDETTE MARCELLE	0006 AV PIERRE BROSSOLETTE	91170 VIRY CHATILLON			
	AT	364	2 avenue Pierre Brosselette		O			OUI	5,7	OUI		N		DE BARROS		CRISTINA	0006 AV PIERRE BROSSOLETTE	91170 VIRY CHATILLON			

N° dossier indiqué sur plan	information parcelle				Obligation associées à la parcelle					Situation actuelle	Batiment impacté par la bande des 4M	surface emprise bande de 4 m (en m²)	Fiche propriétaire							
	référence cadastre		adresse parcelle	surface parcelle	nature sol	Construction interdite dans la bande des 4M	plantation interdite dans la bande des 4M	Accessibilité piétonne pour assure contrôle (servitude latérale et fond de parcelle)	Distance en metre entre le bâtiment et la partie latérale de la parcelle selon relevés géoportail	Accessibilité pour engin mécanique pour assurer travaux (servitude latérale et fond de parcelle)			accès à la digue via la parcelle	nom	nom fille	prénom	adresse			PROPRIETAIRES SILENCIEUX 2024
	section	n°															Rue	Ville		
	AT	364	2 avenue Pierre Brosselette		O			OUI	5,7	OUI		N		DUFOUR	VELARD	MICHELLE LUCILE	APT 22 0006 AV PIERRE BROSSOLETTE	91170 VIRY CHATILLON		
	AT	364	2 avenue Pierre Brosselette		O			OUI	5,7	OUI		N		VELARD		DANIEL LOUIS RENE	0030 RUE DE KERJEAN	22310 PLESTIN-LES-GREVES		DONNEE CADASTRE 2026 VERIFIE
	AT	364	2 avenue Pierre Brosselette		O			OUI	5,7	OUI		N		VELARD		LAURA MICHELLE GABRIELLE	0028 RUE DE LA MONTAGNE DU PERRAY	91100 CORBEIL ESSONNES		
	AT	364	2 avenue Pierre Brosselette		O			OUI	5,7	OUI		N		VELARD	MARBAIX	MICHELLE JEANNE HELENE	Chez M. ASENSCIO J PIERRE 0011 IMP JACQUELINE AURIOL	34110 FRONTIGNAN		
	AT	364	2 avenue Pierre Brosselette		O			OUI	5,7	OUI		N		VELARD	FROMENT	PASCALE CHARLOTTE MARCELLE	0012BRUE DU COIN DE BAISSSE	85630 BARBATRE		DONNEE CADASTRE 2026 VERIFIE
	AT	364	2 avenue Pierre Brosselette		O			OUI	5,7	OUI		N		VALZ VERANE		CECILE JACQUELINE	RESIDENCE LE RIOU BATIMENT A 0023 BD BAPTISTIN CAYOL	13008 MARSEILLE		
	AT	364	2 avenue Pierre Brosselette		O			OUI	5,7	OUI		N		PRIEUR		TANGUI CHRISTOPHE	0006 AV PIERRE BROSSOLETTE	91170 VIRY CHATILLON		
	AT	364	2 avenue Pierre Brosselette		O			OUI	5,7	OUI		N		FALL		ALASSANE LUCIEN	0008 AV PIERRE BROSSOLETTE	91170 VIRY CHATILLON		
	AT	364	2 avenue Pierre Brosselette		O			OUI	5,7	OUI		N		FALL		AMADOU	JARDINS DE DENOVAL BAT 6 0006 RES DES JARDINS DE DENOVAL	78570 ANDRESY		
	AT	364	2 avenue Pierre Brosselette		O			OUI	5,7	OUI		N		HUMBERT	FALL	RENEE RAYMONDE	0008 AV PIERRE BROSSOLETTE	91170 VIRY CHATILLON		
	AT	364	2 avenue Pierre Brosselette		O			OUI	5,7	OUI		N		LEBKIRI	ADNANE	ROZA	0001 RUE JACQUES CARTIER	91170 VIRY CHATILLON		
	AT	364	2 avenue Pierre Brosselette		O			OUI	5,7	OUI		N		LEBKIRI		ZIDANE	0001 RUE JACQUES CARTIER	91170 VIRY CHATILLON		
	AT	364	2 avenue Pierre Brosselette		O			OUI	5,7	OUI		N		CARREIRA		TONY JOAQUIM	0006 RUE MARCEL DORET	91170 VIRY CHATILLON		DONNEE CADASTRE 2026 VERIFIE
	AT	364	2 avenue Pierre Brosselette		O			OUI	5,7	OUI		N		3B			8 PIERRE BROSSOLETTE	91170 VIRY CHATILLON		
	AT	364	2 avenue Pierre Brosselette		O			OUI	5,7	OUI		N		ESSEMLALI		HANANE	0010 CLOSDE LA ROSERAIE	91810 VERT LE GRAND		
	AT	364	2 avenue Pierre Brosselette		O			OUI	5,7	OUI		N		ESSEMLALI		IMANE	0067 AV PHILIPPE AUGUSTE	75011 PARIS		
	AT	364	2 avenue Pierre Brosselette		O			OUI	5,7	OUI		N		ESSEMLALI		MOUNYA	APPARTEMENT 6 REZ DE CHAUSSEE 0066 AV DE LA LIBERATION	33700 MERIGNAC		
	AT	364	2 avenue Pierre Brosselette		O			OUI	5,7	OUI		N		ESSEMLALI	TAJAR	IZZA	0008 AV PIERRE BROSSOLETTE	91170 VIRY CHATILLON		
	AT	364	2 avenue Pierre Brosselette		O			OUI	5,7	OUI		N		JEANNE		KARINE	HAUTE BORNE 0008 AV PIERRE BROSSOLETTE	91170 VIRY CHATILLON		
	AT	364	2 avenue Pierre Brosselette		O			OUI	5,7	OUI		N		EBANE		JEAN PHILIPPE	0051RUE MONTESSUY	91260 JUVISY SUR ORGE		
	AT	364	2 avenue Pierre Brosselette		O			OUI	5,7	OUI		N		DELARIVE		LIONEL PIERRE	651 RET BLANCHE SAN BOVIERI	13120 GARDANNE		
	AT	364	2 avenue Pierre Brosselette		O			OUI	5,7	OUI		N		DELARIVE		SYLVIE NICOLE	0001 RUE RES CLOS DU CHÂTEAU	91160 BALLAINVILLIERS		
	AT	364	2 avenue Pierre Brosselette		O			OUI	5,7	OUI		N		DELARIVE	PETTINA	LILIANE	0008 AV PIERRE BROSSOLETTE	91170 VIRY CHATILLON		

N° dossier indiqué sur plan	information parcelle				Obligation associées à la parcelle					Situation actuelle	Batiment impacté par la bande des 4M	surface emprise bande de 4 m (en m²)	Fiche propriétaire				PROPRIETAIRES SILENCIEUX 2024	MODIFICATION DE L'ADRESSE/DONNEE		
	référence cadastre		adresse parcelle	surface parcelle	nature sol	Construction interdite dans la bande des 4M	plantation interdite dans la bande des 4M	Accessibilité piétonne pour assure contrôle (servitude latérale et fond de parcelle)	Distance en metre entre le bâtiment et la partie latérale de la parcelle selon relevés géoportail	Accessibilité pour engin mécanique pour assurer travaux (servitude latérale et fond de parcelle)			adresse							
	section	n°											nom	nom fille	prénom	Rue			Ville	
	AT	418	10-20 avenue Pierre Brossolette		O			OUI	5,4	OUI		O		SYNDICAT COOPERATIF DE LA COPROPRIETE PIERRE BROSSOLETTE			0020 AV PIERRE BROSSOLETTE	91170 VIRY CHATILLON		
	AT	418	10-20 avenue Pierre Brossolette		O			OUI	5,4	OUI		O		LES COPROPRIETAIRES DU 10 AU 24 AVE PIERRE BROSSOLETTE			0020 AV PIERRE BROSSOLETTE	91170 VIRY CHATILLON		
	AT	418	10-20 avenue Pierre Brossolette		O			OUI	5,4	OUI		O		WARNIER	BERTHER	MICHELE JACQUELINE	0004 ALL MAX JACOB	29280 PLOUZANE		
	AT	418	10-20 avenue Pierre Brossolette		O			OUI	5,4	OUI		O		BRIET	BERTHER	LUCIENNE FERNANDE	0028 AV DES BAS CHAUMIERS	91170 VIRY CHATILLON		
	AT	418	10-20 avenue Pierre Brossolette		O			OUI	5,4	OUI		O		BONZOM	LUCET	MADELEINE SIMONE	0010 AV PIERRE BROSSOLETTE	91170 VIRY CHATILLON		
	AT	418	10-20 avenue Pierre Brossolette		O			OUI	5,4	OUI		O		MERMINAD	VANNIER	MARIE THERESE	0011 AV DES CASTORS	91170 VIRY CHATILLON		
	AT	418	10-20 avenue Pierre Brossolette		O			OUI	5,4	OUI		O		CHERFI	NAVARRO	NADIA	RES LES EMBRUNS APT 4 ETAGE 2 0047 AV DES DRUIDES	56340 CARNAC		
	AT	418	10-20 avenue Pierre Brossolette		O			OUI	5,4	OUI		O		FOURCADE	NAVARRO	VALERIE MARIE-CHRISTINE	0026 RUE RENE HENRI LEDUC	91250 ST GERMAIN LES CORBEIL		
	AT	418	10-20 avenue Pierre Brossolette		O			OUI	5,4	OUI		O		BARGUET		FERNANDE RENEE	0010 AV PIERRE BROSSOLETTE	91170 VIRY CHATILLON		
	AT	418	10-20 avenue Pierre Brossolette		O			OUI	5,4	OUI		O		BALIKO	GRISON	HELENE PIERRETTE	APP 35 0010 AV PIERRE BROSSOLETTE	91170 VIRY CHATILLON		
	AT	418	10-20 avenue Pierre Brossolette		O			OUI	5,4	OUI		O		JANON	LEVALLOIS	MICHELE ELIETTE LOUISE	APP 36 0010 AV PIERRE BROSSOLETTE	91170 VIRY CHATILLON		
	AT	418	10-20 avenue Pierre Brossolette		O			OUI	5,4	OUI		O		LEVALLOIS		AXEL JEAN ROGER	0007 RUE D EFFIAT	91380 CHILLY MAZARIN		
	AT	418	10-20 avenue Pierre Brossolette		O			OUI	5,4	OUI		O		LEVALLOIS		BERTRAND MARC RENAUD	0010 AV PIERRE BROSSOLETTE	91170 VIRY CHATILLON		
	AT	418	10-20 avenue Pierre Brossolette		O			OUI	5,4	OUI		O		LEVALLOIS		JEREMY JEAN-LOUIS HENRY	0023 RUE JEANNE CHAUVIN	77160 PROVINS		
	AT	418	10-20 avenue Pierre Brossolette		O			OUI	5,4	OUI		O		MANGAUD		PASCAL JACK RENE	0008 CHE DE L AVENIR	91310 LONGPONT-SUR-ORGE		
	AT	418	10-20 avenue Pierre Brossolette		O			OUI	5,4	OUI		O		MANGAUD	GIAUSSERAN	SYLVAIN E SUZANNE YVONNE	0032 RTE DE MOUNEOU	40380 ST-GEOURS-D AURIBAT		
	AT	418	10-20 avenue Pierre Brossolette		O			OUI	5,4	OUI		O		ROCHER		ELIANE JULIA FERNANDE	APP 37 0010 AV PIERRE BROSSOLETTE	91170 VIRY CHATILLON		
	AT	418	10-20 avenue Pierre Brossolette		O			OUI	5,4	OUI		O		DAHLAB		YANI	10 AV PIERRE BROSSOLETTE	91170 VIRY CHATILLON		
	AT	418	10-20 avenue Pierre Brossolette		O			OUI	5,4	OUI		O		BOISSEAU		BENJAMIN ETIENNE	APPARTEMENT N 134 BATIMENT A 0030 ALL MARIE DES LIONS	83400 HYERES		
	AT	418	10-20 avenue Pierre Brossolette		O			OUI	5,4	OUI		O		BOUDOC		STEPHANE	PIERRE BROSSOLETTE BAT A 0010 AV PIERRE BROSSOLETTE	91170 VIRY CHATILLON		
	AT	418	10-20 avenue Pierre Brossolette		O			OUI	5,4	OUI		O		BERTRAND		JACQUELINE CLAUDE	APP 48 0012 AV PIERRE BROSSOLETTE	91170 VIRY CHATILLON		
	AT	418	10-20 avenue Pierre Brossolette		O			OUI	5,4	OUI		O		BRAHIM		JESSICA ALEXANDRA	BAT 12 0012 AV PIERRE BROSSOLETTE	91170 VIRY CHATILLON		
	AT	418	10-20 avenue Pierre Brossolette		O			OUI	5,4	OUI		O		WOETS		HERVE ALBERT CORNEILLE	0012 AV PIERRE BROSSOLETTE	91170 VIRY CHATILLON		
	AT	418	10-20 avenue Pierre Brossolette		O			OUI	5,4	OUI		O		HANAPPE		BRIGITTE MICHELLE	0012 AV PIERRE BROSSOLETTE	91170 VIRY CHATILLON		
	AT	418	10-20 avenue Pierre Brossolette		O			OUI	5,4	OUI		O		BUSATO		FRANCESCO GIUSEPPE	0012 AV PIERRE BROSSOLETTE	91170 VIRY CHATILLON		
	AT	418	10-20 avenue Pierre Brossolette		O			OUI	5,4	OUI		O		LAHDHIRI		YASSER	0004 CITESALENGRO	60580 COYE LA FORET		
	AT	418	10-20 avenue Pierre Brossolette		O			OUI	5,4	OUI		O		ANCELOT		NICOLAS	92 RUE CHARLES PERRAULT	91170 VIRY CHATILLON		
	AT	418	10-20 avenue Pierre Brossolette		O			OUI	5,4	OUI		O		LESOILLE		PIERRE JEAN MAURICE	0029 RUE CHARLES GIDE	94240 L HAY LES ROSES		
	AT	418	10-20 avenue Pierre Brossolette		O			OUI	5,4	OUI		O		LESOILLE	DELEPINE	SYLVIE ANNE	0029 RUE CHARLES GIDE	94240 L HAY LES ROSES		
	AT	418	10-20 avenue Pierre Brossolette		O			OUI	5,4	OUI		O		CHEVILLOT		JEAN	12 AV PIERRE BROSSOLETTE	91170 VIRY CHATILLON		
	AT	418	10-20 avenue Pierre Brossolette		O			OUI	5,4	OUI		O		HESPEL		ANDRE	0012 AV PIERRE BROSSOLETTE	91170 VIRY CHATILLON		
	AT	418	10-20 avenue Pierre Brossolette		O			OUI	5,4	OUI		O		BOURASSEAU		JACQUES CHRISTIAN	0019 RTE DE PREROUX	17800 PERIGNAC		



N° dossier indiqué sur plan	Information parcelle				Obligation associées à la parcelle					Situation actuelle	Batiment impacté par la bande des 4M	surface emprise bande de 4 m (en m²)	Fiche propriétaire				PROPRIETAIRES SILENCIEUX 2024		MODIFICATION DE L'ADRESSE/DONNEE			
	référence cadastre		adresse parcelle	surface parcelle	nature sol	Construction interdite dans la bande des 4M	plantation interdite dans la bande des 4M	Accessibilité piétonne pour assure contrôle (servitude latérale et fond de parcelle)	Distance en metre entre le bâtiment et la partie latérale de la parcelle selon relevés géoportail	Accessibilité pour engin mécanique pour assurer travaux (servitude latérale et fond de parcelle)			accès à la digue via la parcelle	nom	nom fille	prénom					adresse	
	section	n°																			Rue	Ville
84	AT	418	10-20 avenue Pierre Brossolette	6688	O			OUI	5,4	OUI		O	404,94	ROTA		SERGE JEAN ROBERT	APP 51 0014 AV PIERRE BROSSOLETTE	91170 VIRY CHATILLON				
	AT	418	10-20 avenue Pierre Brossolette		O			OUI	5,4	OUI		O		DUBREUIL		ELISE BARBARA MANON	0014 AV PIERRE BROSSOLETTE	91170 VIRY CHATILLON				
	AT	418	10-20 avenue Pierre Brossolette		O			OUI	5,4	OUI		O		MAIGRET	BARLIER	MONIQUE MARCELLE MARGUERITE	PAR LAIPC BAT A PORTE 3 0000 VOIELA CARDON	91120 PALAISEAU				
	AT	418	10-20 avenue Pierre Brossolette		O			OUI	5,4	OUI		O		CHEVALLIER		AUDREY	0014 AV PIERRE BROSSOLETTE	91170 VIRY CHATILLON				
	AT	418	10-20 avenue Pierre Brossolette		O			OUI	5,4	OUI		O		MENIN	BOYER	CLAIRE MARIE GENEVIEVE	PRINCIPALE BAT 1 0024 AV RENE CASSIN	13620 CARRY-LE-ROUET				
	AT	418	10-20 avenue Pierre Brossolette		O			OUI	5,4	OUI		O		TRIBOULET		SEBASTIEN CLAUDE STEPHANE	0014 AV PIERRE BROSSOLETTE	91170 VIRY CHATILLON				
	AT	418	10-20 avenue Pierre Brossolette		O			OUI	5,4	OUI		O		GARRIDO		MANUEL AVELINO	0014 AV PIERRE BROSSOLETTE	91170 VIRY CHATILLON				
	AT	418	10-20 avenue Pierre Brossolette		O			OUI	5,4	OUI		O		DECREAENE		MICHEL ANDRE BERNARD	0012 AV MANEYROL	91170 VIRY CHATILLON				
	AT	418	10-20 avenue Pierre Brossolette		O			OUI	5,4	OUI		O		ALAUZEN		FRANK CHRISTIAN	0014 AV PIERRE BROSSOLETTE	91170 VIRY CHATILLON				
	AT	418	10-20 avenue Pierre Brossolette		O			OUI	5,4	OUI		O		BEN AMMAR		MOUII BEN AHMED	0155 AV DU GENERAL LECLERC	91170 VIRY CHATILLON				
	AT	418	10-20 avenue Pierre Brossolette		O			OUI	5,4	OUI		O		ROGET		BENEDICTE ISABELLE JULIE	0016 AV PIERRE BROSSOLETTE	91170 VIRY CHATILLON				
	AT	418	10-20 avenue Pierre Brossolette		O			OUI	5,4	OUI		O		LEGRAS		ALAIN MAURICE MARCEL	HENT GOAS JOULIN	22470 PLOUEZEC				
	AT	418	10-20 avenue Pierre Brossolette		O			OUI	5,4	OUI		O		LAFFARGUE		GREGORY JULIEN	1ER ETAGE PORTE DROITE 0016 AV PIERRE BROSSOLETT	91170 VIRY CHATILLON				
	AT	418	10-20 avenue Pierre Brossolette		O			OUI	5,4	OUI		O		SONNET		JULIE MICHELE	1ER ETAGE PORTE DROITE 0016 AV PIERRE BROSSOLETT	91170 VIRY CHATILLON				
	AT	418	10-20 avenue Pierre Brossolette		O			OUI	5,4	OUI		O		BOYER		MATTHIEU GERMAIN JEAN-PIERRE	0016 AV PIERRE BROSSOLETTE	91170 VIRY CHATILLON				
	AT	418	10-20 avenue Pierre Brossolette		O			OUI	5,4	OUI		O		BAUDRY	SOLTNER	NICOLE	0016 AV PIERRE BROSSOLETTE	91170 VIRY CHATILLON				
	AT	418	10-20 avenue Pierre Brossolette		O			OUI	5,4	OUI		O		CALTEAU		AUDREY	4 LE CLOS PERAULT	91200 ATHIS MONS				
	AT	418	10-20 avenue Pierre Brossolette		O			OUI	5,4	OUI		O		DAOSISAVANH	TESSON-DAOSISAVANH	ANGELIQUE	0010 RUE FERDINAND FABRE	75015 PARIS				
	AT	418	10-20 avenue Pierre Brossolette		O			OUI	5,4	OUI		O		SANSAS		CYRIL ROBERT RAYMOND	0016 AV PIERRE BROSSOLETTE	91170 VIRY CHATILLON				
	AT	418	10-20 avenue Pierre Brossolette		O			OUI	5,4	OUI		O		VILLE		LAURE-HELENE OCTAVIE BEATRICE	0016 AV PIERRE BROSSOLETTE	91170 VIRY CHATILLON				
	AT	418	10-20 avenue Pierre Brossolette		O			OUI	5,4	OUI		O		RIO		MICHAEL ANDRE	0057 RUE DU COTEAU	91600 SAVIGNY SUR ORGE				
	AT	418	10-20 avenue Pierre Brossolette		O			OUI	5,4	OUI		O		FLAMENT		JOHANNA	0024 RUE DE LA PLAINE BASSE	91200 ATHIS MONS				
	AT	418	10-20 avenue Pierre Brossolette		O			OUI	5,4	OUI		O		BERTHIER		PAULETTE MICHELINE	CHEZ MME DELANDRE 0009 RUE DE NORMANDIE	91210 DRAVEIL				
	AT	418	10-20 avenue Pierre Brossolette		O			OUI	5,4	OUI		O		ALVES MOREIRA		CHRISTIAN GEORGES	APP 73 0018 AV PIERRE BROSSOLETTE	91170 VIRY CHATILLON				
	AT	418	10-20 avenue Pierre Brossolette		O			OUI	5,4	OUI		O		ALVES MOREIRA	LEROY	DOMINIQUE PAULE ANDREE	APP 73 0018 AV PIERRE BROSSOLETTE	91170 VIRY CHATILLON				
	AT	418	10-20 avenue Pierre Brossolette		O			OUI	5,4	OUI		O		LUPU		GHEORGHE	0018 AV PIERRE BROSSOLETTE	91170 VIRY CHATILLON				
	AT	418	10-20 avenue Pierre Brossolette		O			OUI	5,4	OUI		O		LUPU	FRANTUZ	VIORICA	0018 AV PIERRE BROSSOLETTE	91170 VIRY CHATILLON				
	AT	418	10-20 avenue Pierre Brossolette		O			OUI	5,4	OUI		O		CHAIRI		BOUNEKKOUB OTHMAN	0018 AV PIERRE BROSSOLETTE	91170 VIRY CHATILLON				
	AT	418	10-20 avenue Pierre Brossolette		O			OUI	5,4	OUI		O		NEGRITU		ROMAN	0018 AV PIERRE BROSSOLETTE	91170 VIRY CHATILLON				
	AT	418	10-20 avenue Pierre Brossolette		O			OUI	5,4	OUI		O		LUPU		MARIANA	0018 AV PIERRE BROSSOLETTE	91170 VIRY CHATILLON				
	AT	418	10-20 avenue Pierre Brossolette		O			OUI	5,4	OUI		O		MANTES		HERVE ALAIN PATRICK	0005 RUE EMILE BERTHIER	91240 ST MICHEL SUR ORGE				
	AT	418	10-20 avenue Pierre Brossolette		O			OUI	5,4	OUI		O		MANTES	KOBSI	ISMAHEN	0005 RUE EMILE BERTHIER	91240 ST MICHEL SUR ORGE				

N° dossier indiqué sur plan	Information parcelle				Obligation associées à la parcelle					Situation actuelle	Batiment impacté par la bande des 4M	surface emprise bande de 4 m (en m²)	Fiche propriétaire							
	référence cadastre		adresse parcelle	surface parcelle	nature sol	Construction interdite dans la bande des 4M	plantation interdite dans la bande des 4M	Accessibilité piétonne pour assure contrôle (servitude latérale et fond de parcelle)	Distance en metre entre le bâtiment et la partie latérale de la parcelle selon relevés géoportail	Accessibilité pour engin mécanique pour assurer travaux (servitude latérale et fond de parcelle)			accès à la digue via la parcelle	nom	nom fille	prénom			adresse	
	section	n°															Rue	Ville	PROPRIETAIRES SILENCIEUX 2024	MODIFICATION DE L'ADRESSE/DONNEE
	AT	418	10-20 avenue Pierre Brossolette		O			OUI	5,4	OUI		O		MANTES		LAURINE NOLWENN	APP F101 0004 RUE DES CHENES	33270 FLOIRAC		
	AT	418	10-20 avenue Pierre Brossolette		O			OUI	5,4	OUI		O		COUDRAY-BAS		CHRISTELLE	0018 AV PIERRE BROSSOLETTE	91170 VIRY CHATILLON		
	AT	418	10-20 avenue Pierre Brossolette		O			OUI	5,4	OUI		O		CENUS		VICTOR	0018 AV PIERRE BROSSOLETTE	91170 VIRY CHATILLON		
	AT	418	10-20 avenue Pierre Brossolette		O			OUI	5,4	OUI		O		ROUVET		MONIQUE MARIE THERESE	0018 AV PIERRE BROSSOLETTE	91170 VIRY CHATILLON		
	AT	418	10-20 avenue Pierre Brossolette		O			OUI	5,4	OUI		O		COULON		JEAN-BAPTISTE ROBERT ANATOLE	0009RUE DE L'HOTEL DE VILLE	91130 RIS ORANGIS		
	AT	418	10-20 avenue Pierre Brossolette		O			OUI	5,4	OUI		O		LAFFERRANDERIE		JACQUES FRANCOIS	0162 ALL DE LA POINTE GENETE	91190 GIF SUR YVETTE		
	AT	418	10-20 avenue Pierre Brossolette		O			OUI	5,4	OUI		O		LAFFERRANDERIE OLIVA	ILLANA	EMILIENNE	0162 ALL DE LA POINTE GENETE	91190 GIF SUR YVETTE		
	AT	418	10-20 avenue Pierre Brossolette		O			OUI	5,4	OUI		O		ROFFI		KARINE	0007 ALL GEORGES BIZET	77170 BRIE COMTE ROBERT		
	AT	418	10-20 avenue Pierre Brossolette		O			OUI	5,4	OUI		O		TEREINS		DIDIER JEAN-CLAUDE	BAT 20 0020 AV PIERRE BROSSOLETTE	91170 VIRY CHATILLON		
	AT	418	10-20 avenue Pierre Brossolette		O			OUI	5,4	OUI		O		COUMARAVADVELOU		DEVIDHA	0020 AV PIERRE BROSSOLETTE	91170 VIRY CHATILLON		
	AT	418	10-20 avenue Pierre Brossolette		O			OUI	5,4	OUI		O		FRESNAIS BENSOUKI		BENJAMIN	0002 ALL DU VAL FLEURY	91190 GIF SUR YVETTE		
	AT	418	10-20 avenue Pierre Brossolette		O			OUI	5,4	OUI		O		ROQUE		BENJAMIN PIERRE JACQUES	0010 RUE DE GRAVELLE	91580 ETRECHY		
	AT	418	10-20 avenue Pierre Brossolette		O			OUI	5,4	OUI		O		ROQUE	HELLIS	NADINE JEANNE CECILE	0010 RUE DU DOMAINE DES DUNES	33260 LA TESTE DE BUCH		
	AT	418	10-20 avenue Pierre Brossolette		O			OUI	5,4	OUI		O		VAHLDIEK	ROQUE	BERANGERE MARIE PATRICIA	KLAMMBORN STRASS 9 HAN-GRUNDAU	63584 Allemagne		
	AT	418	10-20 avenue Pierre Brossolette		O			OUI	5,4	OUI		O		ROQUE		JACQUES	0010 RUE DU DOMAINE DES DUNES	33260 LA TESTE DE BUCH		
	AT	418	10-20 avenue Pierre Brossolette		O			OUI	5,4	OUI		O		ROQUE		STEPHANE MARCEL PIERRE	BOITE 13 0001 BD DES CENT ARPENTS	77600 BUSSY-SAINT-GEORGES		
	AT	418	10-20 avenue Pierre Brossolette		O			OUI	5,4	OUI		O		CARANESE		AXELLE MARIE SILVANA	0020 AV PIERRE BROSSOLETTE	91170 VIRY CHATILLON		
	AT	418	10-20 avenue Pierre Brossolette		O			OUI	5,4	OUI		O		LEBEAU	MAGAUD	MICHELE MARIE-FRANCE GENEVIEVE	0020 AV PIERRE BROSSOLETTE	91170 VIRY CHATILLON		
	AT	418	10-20 avenue Pierre Brossolette		O			OUI	5,4	OUI		O		MONASSIER		BEATRICE	0022 AV PIERRE BROSSOLETTE	91170 VIRY CHATILLON		
	AT	418	10-20 avenue Pierre Brossolette		O			OUI	5,4	OUI		O		REVEL		ANNE MARIE ANDREE HENRIETTE	0022 AV PIERRE BROSSOLETTE	91170 VIRY CHATILLON		
	AT	418	10-20 avenue Pierre Brossolette		O			OUI	5,4	OUI		O		SALHI		REDOUANE	0061 AV DES SABLONS	91170 VIRY CHATILLON		DONNEE CADASTRE 2026 VERIFIE
	AT	418	10-20 avenue Pierre Brossolette		O			OUI	5,4	OUI		O		SALHI	AMMATOU	ASMAHAN	0061 AV DES SABLONS	91170 VIRY CHATILLON		DONNEE CADASTRE 2026 VERIFIE
	AT	418	10-20 avenue Pierre Brossolette		O			OUI	5,4	OUI		O		PROU		SYLVIE CHRISTINE	0022 AV PIERRE BROSSOLETTE	91170 VIRY CHATILLON		
	AT	418	10-20 avenue Pierre Brossolette		O			OUI	5,4	OUI		O		BOUCHER		PHILIPPE BRUNO	CHEZ MONSIEUR FERNAND BURGUIER 2504 RTE DU CAUSSE	12190 COUBISOU		
	AT	418	10-20 avenue Pierre Brossolette		O			OUI	5,4	OUI		O		MENEGUZZO	CABY	ARLETTE LUCIENNE	0003 RUE ABRAHAM DUQUESNE	85180 SABLES-D'OLONNE (LES)		
	AT	418	10-20 avenue Pierre Brossolette		O			OUI	5,4	OUI		O		MENEGUZZO		BRICE SERGE GUY	0009 AV BARONNE DE LAROCHE	91170 VIRY CHATILLON		
	AT	418	10-20 avenue Pierre Brossolette		O			OUI	5,4	OUI		O		MAUGE	MENEGUZZO	VALERIE	0046BRUE DU STADE	91250 SAINTRY SUR SEINE		
	AT	418	10-20 avenue Pierre Brossolette		O			OUI	5,4	OUI		O		EMPEREUR		KEVIN	0022 AV PIERRE BROSSOLETTE	91170 VIRY CHATILLON		
	AT	418	10-20 avenue Pierre Brossolette		O			OUI	5,4	OUI		O		DE MARCO		DOMINIQUE	0036 AV DES BAS CHAUMIERS	91170 VIRY CHATILLON		
	AT	418	10-20 avenue Pierre Brossolette		O			OUI	5,4	OUI		O		INKERMAN		FLORIANE	0022 AV PIERRE BROSSOLETTE	91170 VIRY CHATILLON		
	AT	418	10-20 avenue Pierre Brossolette		O			OUI	5,4	OUI		O		FEYNEROL		PATRICK YVES JACQUES	0005 RUE PIVER	91260 JUVISY SUR ORGE		
	AT	418	10-20 avenue Pierre Brossolette		O			OUI	5,4	OUI		O		SERGUEENKO		THEODORE	APP 21 0024 AV PIERRE BROSSOLETTE	91170 VIRY CHATILLON		
	AT	418	10-20 avenue Pierre Brossolette		O			OUI	5,4	OUI		O		SERGUEENKO	MICHEL	SOLANGE MARIE	APP 21 0024 AV PIERRE BROSSOLETTE	91170 VIRY CHATILLON		
	AT	418	10-20 avenue Pierre Brossolette		O			OUI	5,4	OUI		O		DOUE		PASCAL GERVAIS LUCIEN	0025 RUE DES BOTTEAUX	91810 VERT LE GRAND		
	AT	418	10-20 avenue Pierre Brossolette		O			OUI	5,4	OUI		O		PELLUS		GUY JEAN ERNEST ANDRE	0024 AV PIERRE BROSSOLETTE	91170 VIRY CHATILLON		
	AT	418	10-20 avenue Pierre Brossolette		O			OUI	5,4	OUI		O		PELLUS	BAZZALI	ALINE GRACIEUSE	0024 AV PIERRE BROSSOLETTE	91170 VIRY CHATILLON		

	information parcelle				Obligation associées à la parcelle					Situation actuelle	Batiment impacté par la bande des 4M	surface emprise bande de 4 m (en m²)	Fiche propriétaire					PROPRIETAIRES SILENCIEUX 2024MODIFICATION DE L'ADRESSE/DONNEE				
N° dossier indiqué sur plan	référence cadastre		adresse parcelle	surface parcelle	nature sol	Construction interdite dans la bande des 4M	plantation interdite dans la bande des 4M	Accessibilité piétonne pour assure contrôle (servitude latérale et fond de parcelle)	Distance en metre entre le batiment et la partie latérale de la parcelle selon relevés géoportail	Accessibilité pour engin mécanique pour assurer travaux (servitude latérale et fond de parcelle)			accès à la digue via la parcelle	nom	nom fille	prénom	adresse			Rue	Ville	
	section	n°																				
	AT	418	10-20 avenue Pierre Brossolette		O			OUI	5,4	OUI		O		PINEAU		AMBRE ANDREE YVONNE	0014 AV GEORGES PITARD	91700 STE GENEVIEVE DES BOIS				
	AT	418	10-20 avenue Pierre Brossolette		O			OUI	5,4	OUI		O		LAINE		WILLIAM GEORGES GERARD	0024 AV PIERRE BROSSOLETTE	91170 VIRY CHATILLON				
	AT	418	10-20 avenue Pierre Brossolette		O			OUI	5,4	OUI		O		JARDIN		ARLETTE	APP26 0024 AV PIERRE BROSSOLETTE	91170 VIRY CHATILLON				
	AT	418	10-20 avenue Pierre Brossolette		O			OUI	5,4	OUI		O		SIROLI	DROUET	NICOLE MARIE LOUISE MARCELLE	0024 AV PIERRE BROSSOLETTE	91170 VIRY CHATILLON				
	AT	418	10-20 avenue Pierre Brossolette		O			OUI	5,4	OUI		O		SIROLI		CHRISTIAN BRUNO	0022 RUE DU BOIS DE LA JUSTICE	91540 MENNECY				
	AT	418	10-20 avenue Pierre Brossolette		O			OUI	5,4	OUI		O		SIROLI		DIDIER	0052 RUE DE LA GREFFIERE	91700 FLEURY-MEROGIS				
	AT	418	10-20 avenue Pierre Brossolette		O			OUI	5,4	OUI		O		BOULANGER		AURELIEN BENOIT	0024 AV PIERRE BROSSOLETTE	91170 VIRY CHATILLON				
	AT	418	10-20 avenue Pierre Brossolette		O			OUI	5,4	OUI		O		DUGOIS		ARNAUD FREDERIC	0024 AV PIERRE BROSSOLETTE	91170 VIRY CHATILLON				
	AT	418	10-20 avenue Pierre Brossolette		O			OUI	5,4	OUI		O		GELLERT		ROMAIN ETIENNE	0024 AV PIERRE BROSSOLETTE	91170 VIRY CHATILLON				

ANNEXE 6

Courrier du 27/06/2024 informant les propriétaires qu'une VTA allait  
être lancée



SYNDICAT DE L'ORGE

Viry-Châtillon, le 27 juin 2024

SYNDICAT DE L'ORGE  
0163 ROUTE DE FLEURY  
91170 VIRY CHATILLON

**Lettre recommandée A/R**

N/Réf : MeL/MP/LF/FB/JD/JMB N° 2024/1267  
Affaire suivie par Marie-Elodie Lepoutre  
☎ 01 64 59 26 56  
✉ Marie-Elodie.Lepoutre@Syndicatdelorge.fr

**Objet : Visite technique approfondie – Canal de la Morte Rivière**

Madame, Monsieur,

Le Syndicat de l'Orge est l'organisme gestionnaire des digues du canal de la Morte rivière. A ce titre, et conformément à ses obligations réglementaires de surveillance de ses ouvrages, le Syndicat de l'Orge doit effectuer régulièrement des visites de contrôle des murettes sur l'ensemble du linéaire.

Ces visites consistent en un examen visuel de la murette, sur tout le linéaire de votre terrain. En préparation des prochaines visites prévues pour l'automne, un recensement des propriétaires de l'ensemble des parcelles jouxtant les digues de la Morte Rivière est en cours.

Selon les données cadastrales en notre possession, vous êtes propriétaire de la parcelle AI 503 situé au 0042, RUE PAUL VAILLANT COUTURIER, 91170 VIRY-CHATILLON.

Dans le cas où vous ne seriez pas concerné par ces visites car non propriétaire de cette parcelle, pourriez-vous faire un retour au Syndicat de l'Orge avant le 15 juillet au **01 69 12 15 54** ou par mail : [pole.hydraulique@syndicatdelorge.fr](mailto:pole.hydraulique@syndicatdelorge.fr), et nous indiquer le cas échéant le nom des nouveaux propriétaires.

Je vous prie d'agréer, Madame, Monsieur, mes salutations distinguées.

Le Directeur général des services

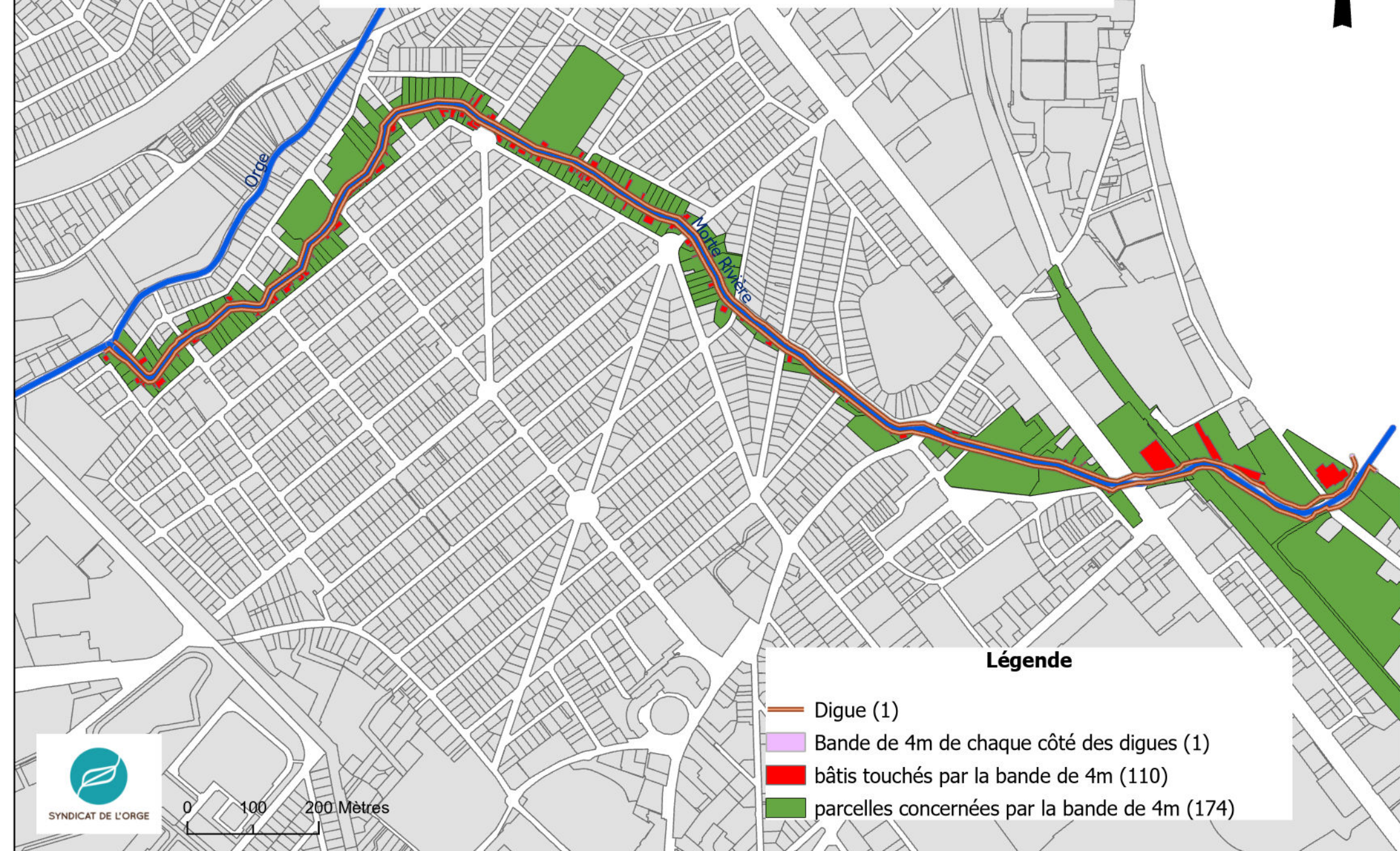
Jean-Marc Bouchy

## ANNEXE 7

Carte des parcelles concernées par les servitudes d'accès, de surveillance et de travaux définis dans la bande de 4m depuis la crête de l'ouvrage



Bandes 4 mètres de précaution à l'arrière des systèmes d'endiguement  
selon le décret n°2019-715 du 5 juillet 2019  
Commune de Viry-Châtillon

























## ANNEXE 8

Carte de la localisation des parcelles permettant l'accès à la digue  
et indication de la distance entre les constructions et les limites  
latéral lorsqu'elles existent



# Accès à la digue via les parcelles privées

## Légende

- Distance (m) entre le bâtiment et la limite latérale de la parcelle
- Pas d'accès par le jardin
- Bâtiment
- Parapet non visible
- Digue
- Fond cadastrale 2023



SYNDICAT DE L'ORGE



# Accès à la digue via les parcelles privées

## Légende

- Distance (m) entre le bâtiment et la limite latérale de la parcelle
- Pas d'accès par le jardin
- Bâtiment
- Parapet non visible
- Digue
- Fond cadastrale 2023



# Accès à la digue via les parcelles privées

## Légende

- Distance (m) entre le bâtiment et la limite latérale de la parcelle
- Pas d'accès par le jardin
- Bâtiment
- Parapet non visible
- Digue
- Fond cadastral 2023



SYNDICAT DE L'ORGE



# Accès à la digue via les parcelles privées

## Légende

- Distance (m) entre le bâtiment et la limite latérale de la parcelle
- Pas d'accès par le jardin
- Bâtiment
- Parapet non visible
- Digue
- Fond cadastral 2023



SYNDICAT DE L'ORGE



## Accès à la digue via les parcelles privées



Map data © OpenStreetMap contributors, Microsoft, Facebook, Inc. and its affiliates, Esri Community Maps contributors



# Accès à la digue via les parcelles privées

## Légende

- Distance (m) entre le bâtiment et la limite latérale de la parcelle
- Pas d'accès par le jardin
- Bâtiment
- Parapet non visible
- Digue
- Fond cadastral 2023



SYNDICAT DE L'ORGE

Map data © OpenStreetMap contributors, Microsoft, Facebook, Inc. and its affiliates, Esri Community Maps contributors



## ANNEXE 9

### Plan avec référence état parcellaire

Commune :  
VIRY CHATILLON

Section : AI  
Feuille : 000 AI 01

Échelle d'origine : 1/1000  
Échelle d'édition : 1/1500

Date d'édition : 25/07/2024  
(fuseau horaire de Paris)

Coordonnées en projection : RGF93CC49  
©2022 Direction Générale des Finances  
Publiques

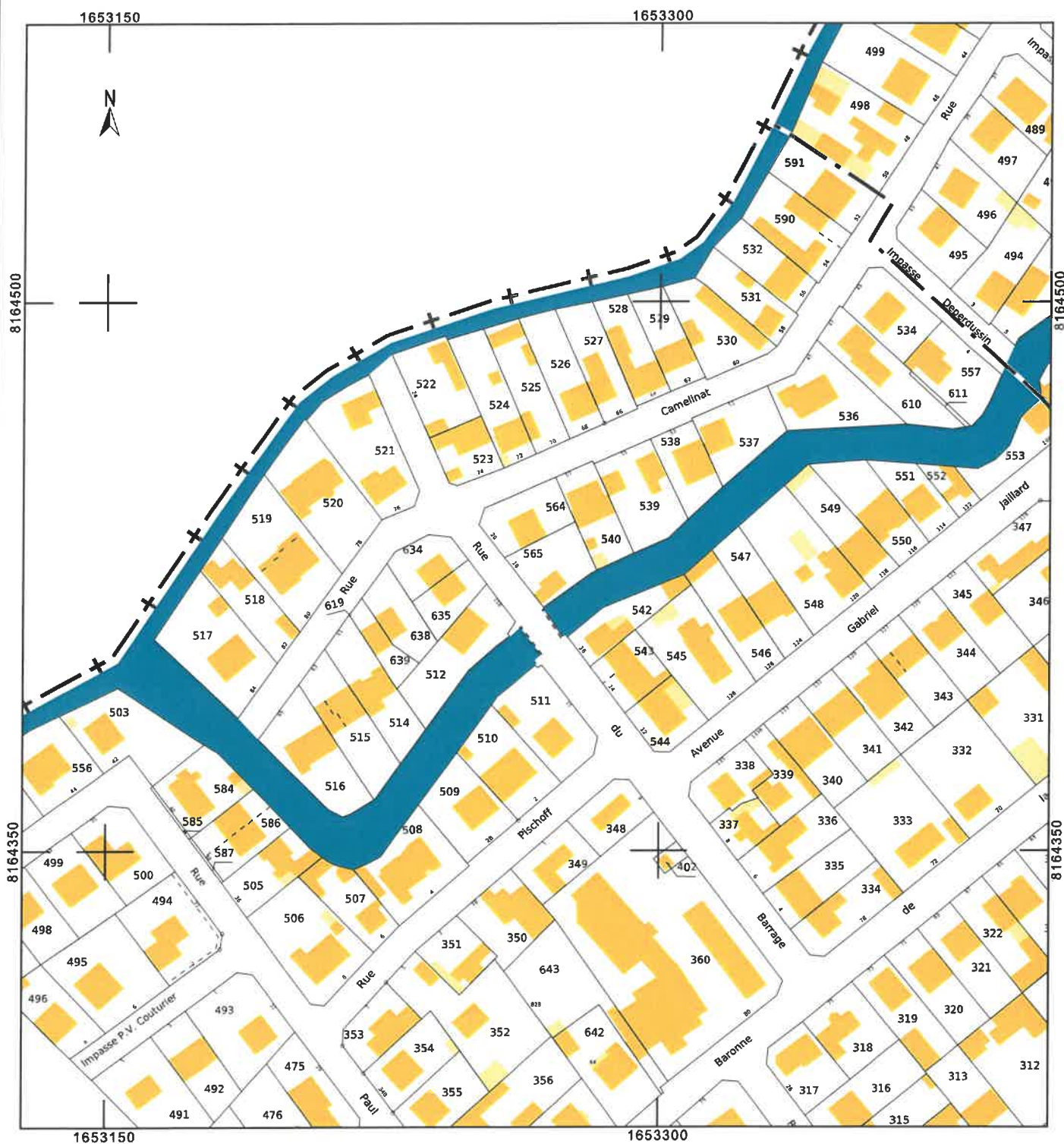
## DIRECTION GÉNÉRALE DES FINANCES PUBLIQUES

## EXTRAIT DU PLAN CADASTRAL

Le plan visualisé sur cet extrait est géré  
par le centre des impôts foncier suivant :  
Corbeil  
75-79 rue Feray 91107  
91107 Corbeil-Essonnes Cedex  
tél. 01 60 90 51 00 -fax 01 60 90 51 28  
cdif.corbeil@dgif.finances.gouv.fr

Cet extrait de plan vous est délivré par :

**cadastre.gouv.fr**





Commune :  
VIRY CHATILLON

Échelle d'origine : 1/1000  
Échelle d'édition : 1/1500

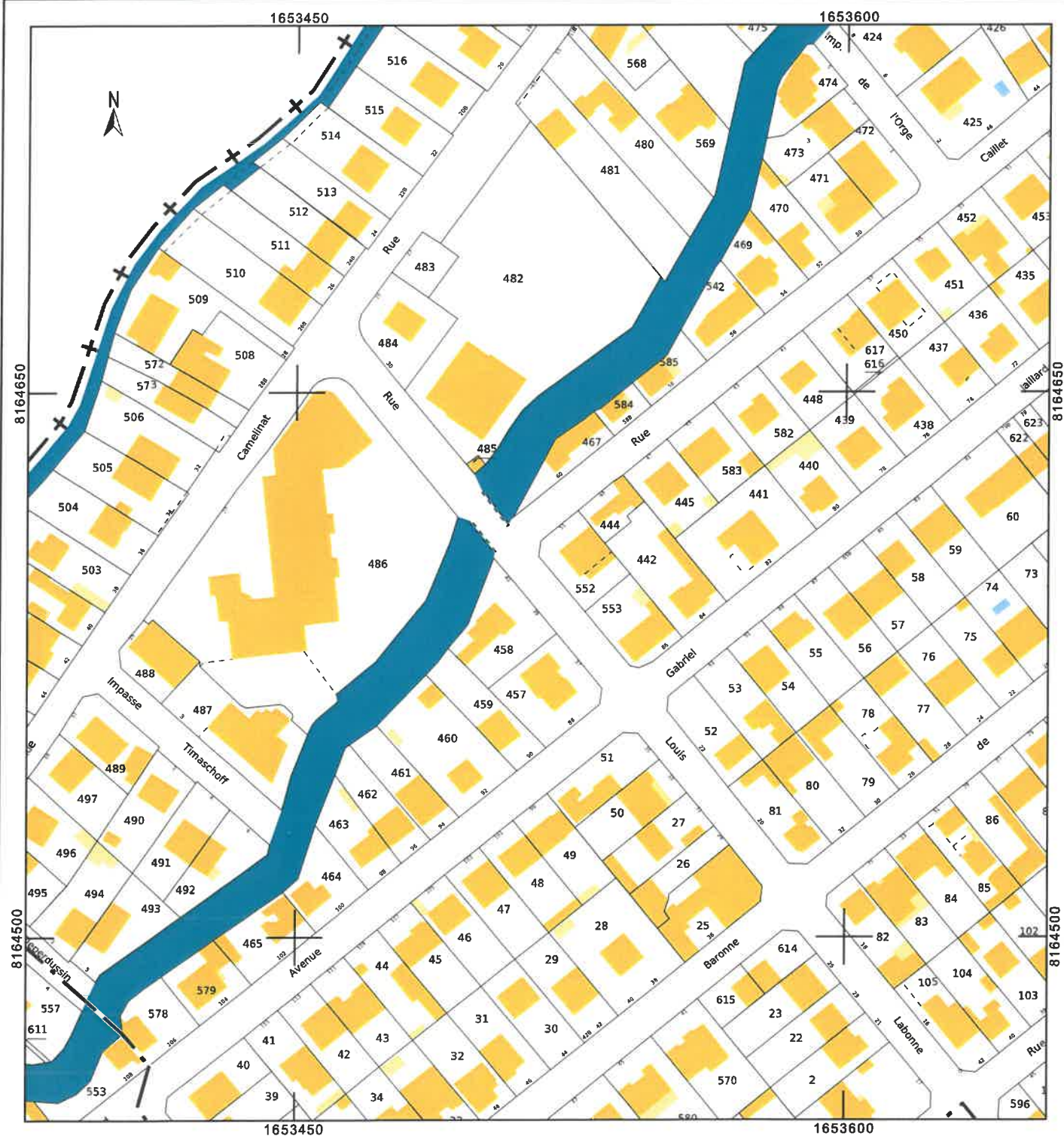
Coordonnées en projection : RGF93CC49  
©2022 Direction Générale des Finances  
Publiques

## EXTRAIT DU PLAN CADASTRAL

Le plan visualisé sur cet extrait est géré  
par le centre des impôts foncier suivant :  
Corbeil  
75-79 rue Feray 91107  
91107 Corbeil-Essonne Cedex  
tél. 01 60 90 51 00 -fax 01 60 90 51 28  
cdif.corbeil@dgfp.finances.gouv.fr

Cet extrait de plan vous est délivré par :

[cadastre.gouv.fr](http://cadastre.gouv.fr)





Département :  
ESSONNE

Commune :  
VIRY CHATILLON

Section : AL  
Feuille : 000 AL 01

Échelle d'origine : 1/1000  
Échelle d'édition : 1/1500

Date d'édition : 25/07/2024  
(fuseau horaire de Paris)

Coordonnées en projection : RGF93CC49  
©2022 Direction Générale des Finances  
Publiques

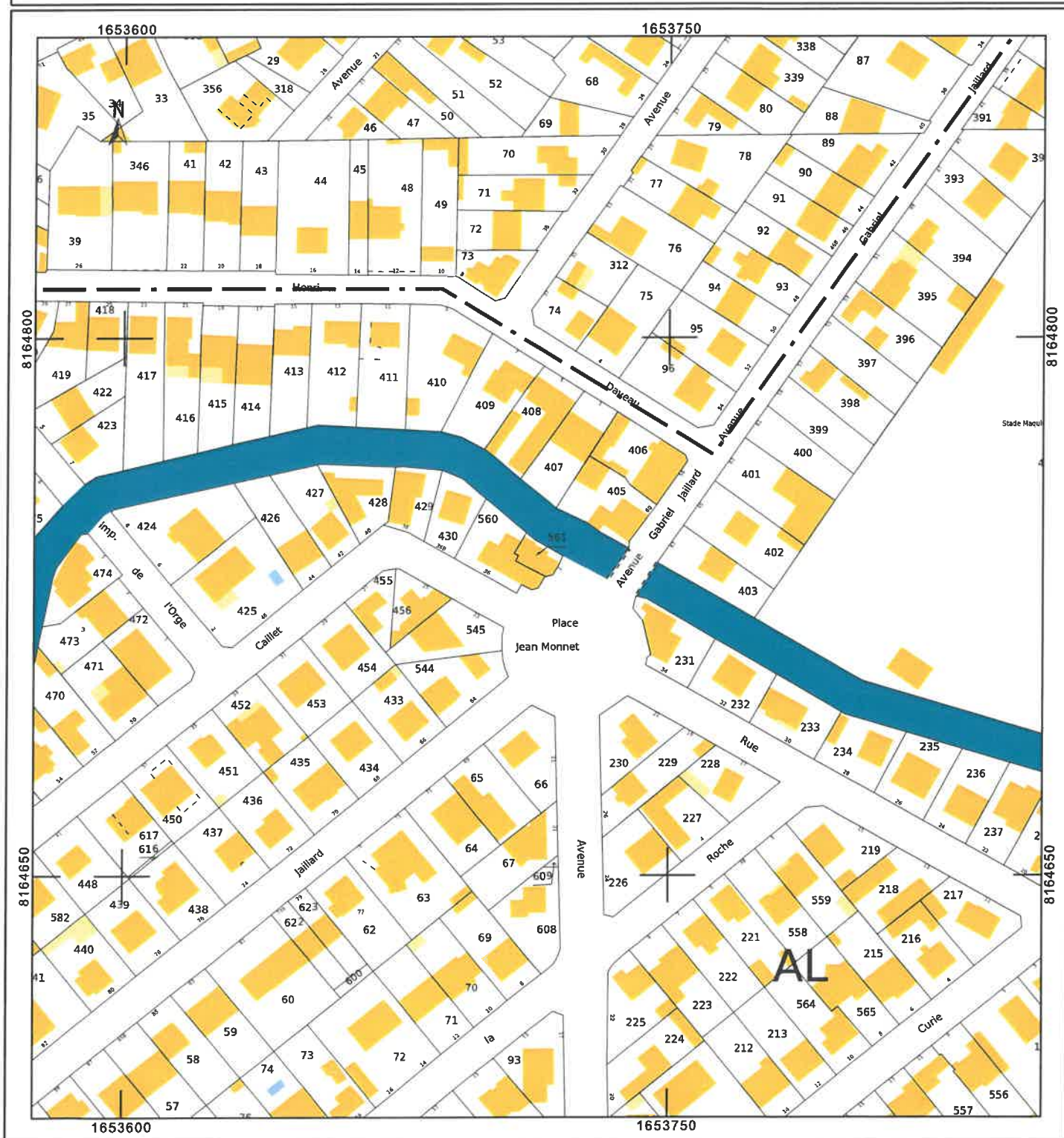
DIRECTION GÉNÉRALE DES FINANCES PUBLIQUES

EXTRAIT DU PLAN CADASTRAL

Le plan visualisé sur cet extrait est géré  
par le centre des impôts foncier suivant :  
Corbeil  
75-79 rue Feray 91107  
91107 Corbeil-Essonnes Cedex  
tél. 01 60 90 51 00 - fax 01 60 90 51 28  
cdif.corbeil@dgfip.finances.gouv.fr

Cet extrait de plan vous est délivré par :

cadastre.gouv.fr





Commune :  
VIRY CHATILLON

Échelle d'origine : 1/1000  
Échelle d'édition : 1/1500

Date d'édition : 25/07/2024  
(fuseau horaire de Paris)

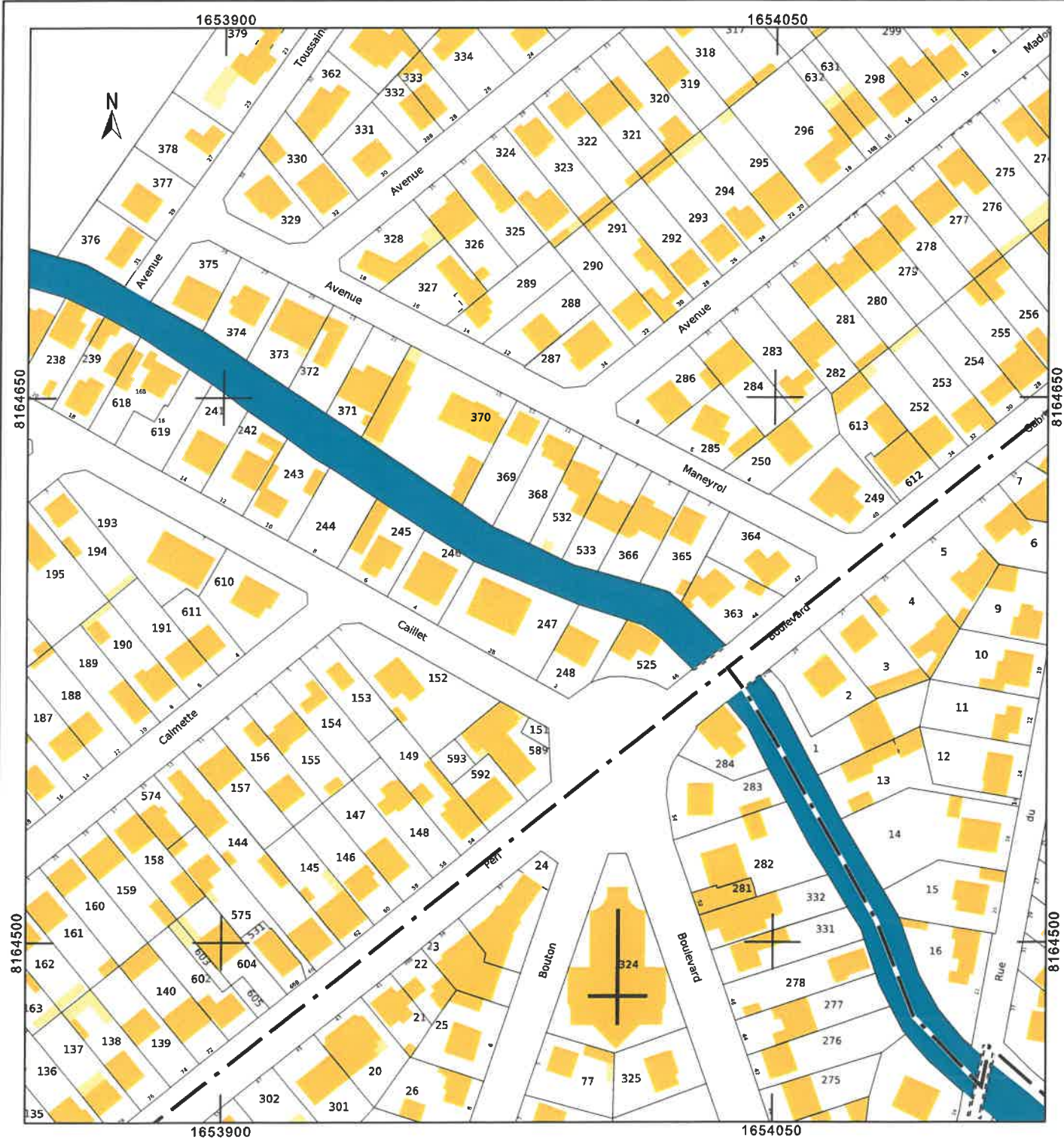
Coordonnées en projection : RGF93CC49  
©2022 Direction Générale des Finances  
Publiques

## EXTRAIT DU PLAN CADASTRAL

Le plan visualisé sur cet extrait est géré  
par le centre des impôts foncier suivant :  
Corbeil  
75-79 rue Feray 91107  
91107 Corbeil-Essonne Cedex  
tél. 01 60 90 51 00 -fax 01 60 90 51 28  
cdif.corbeil@dgif.finances.gouv.fr

Cet extrait de plan vous est délivré par :

**cadastre.gouv.fr**





Département :  
ESSONNE

Commune :  
VIRY CHATILLON

Section : AO  
Feuille : 000 AO 01

Échelle d'origine : 1/1000  
Échelle d'édition : 1/1500

Date d'édition : 25/07/2024  
(fuseau horaire de Paris)

Coordonnées en projection : RGF93CC49  
©2022 Direction Générale des Finances  
Publiques

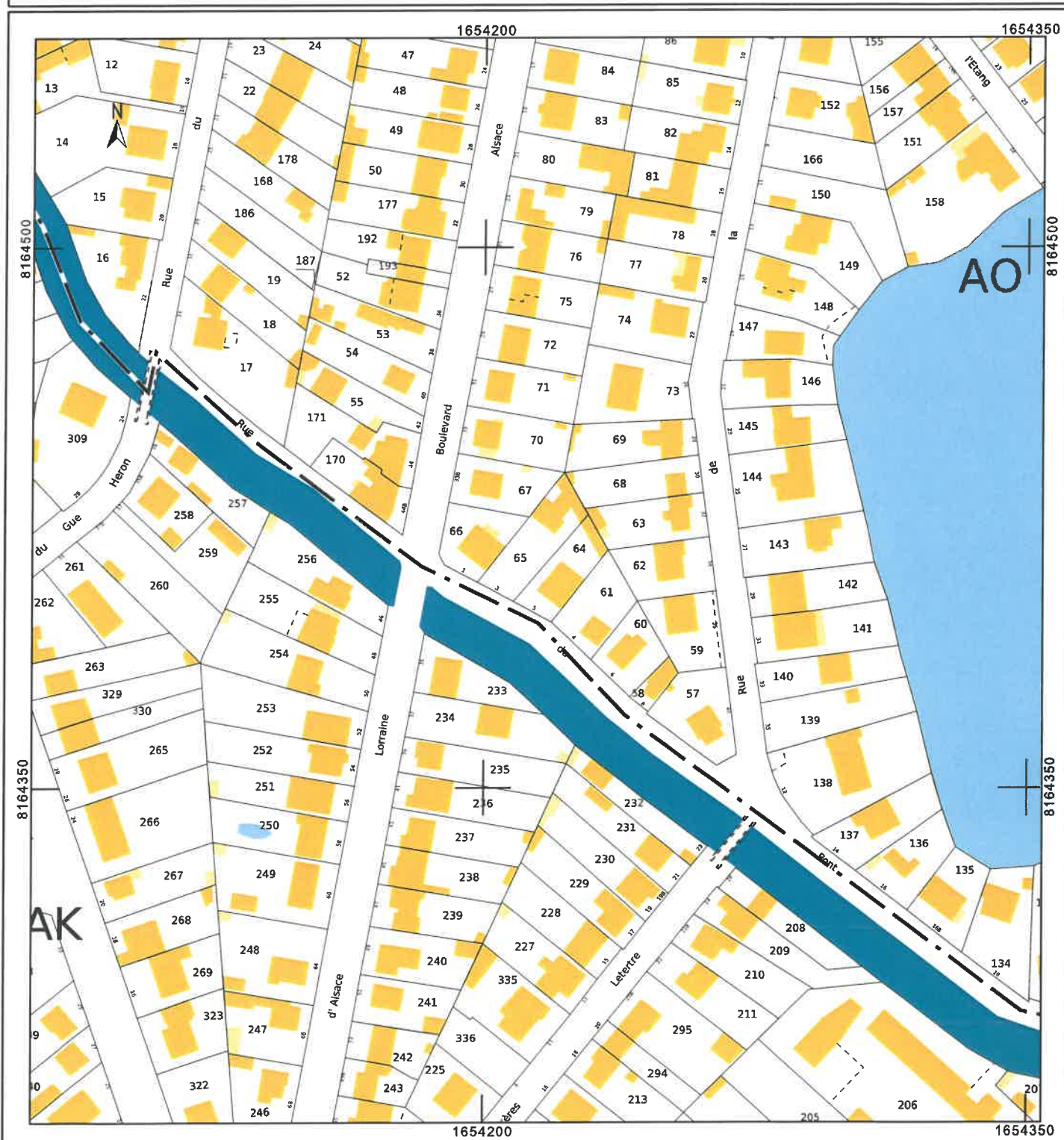
DIRECTION GÉNÉRALE DES FINANCES PUBLIQUES

EXTRAIT DU PLAN CADASTRAL

Le plan visualisé sur cet extrait est géré  
par le centre des impôts foncier suivant :  
Corbeil  
75-79 rue Feray 91107  
91107 Corbeil-Essonnes Cedex  
tél. 01 60 90 51 00 -fax 01 60 90 51 28  
cdf.corbeil@dgfip.finances.gouv.fr

Cet extrait de plan vous est délivré par :

cadastre.gouv.fr



Département :  
ESSONNE

Commune :  
VIRY CHATILLON

Section : AP  
Feuille : 000 AP 01

Échelle d'origine : 1/1000  
Échelle d'édition : 1/1500

Date d'édition : 25/07/2024  
(fuseau horaire de Paris)

Coordonnées en projection : RGF93CC49  
©2022 Direction Générale des Finances  
Publiques

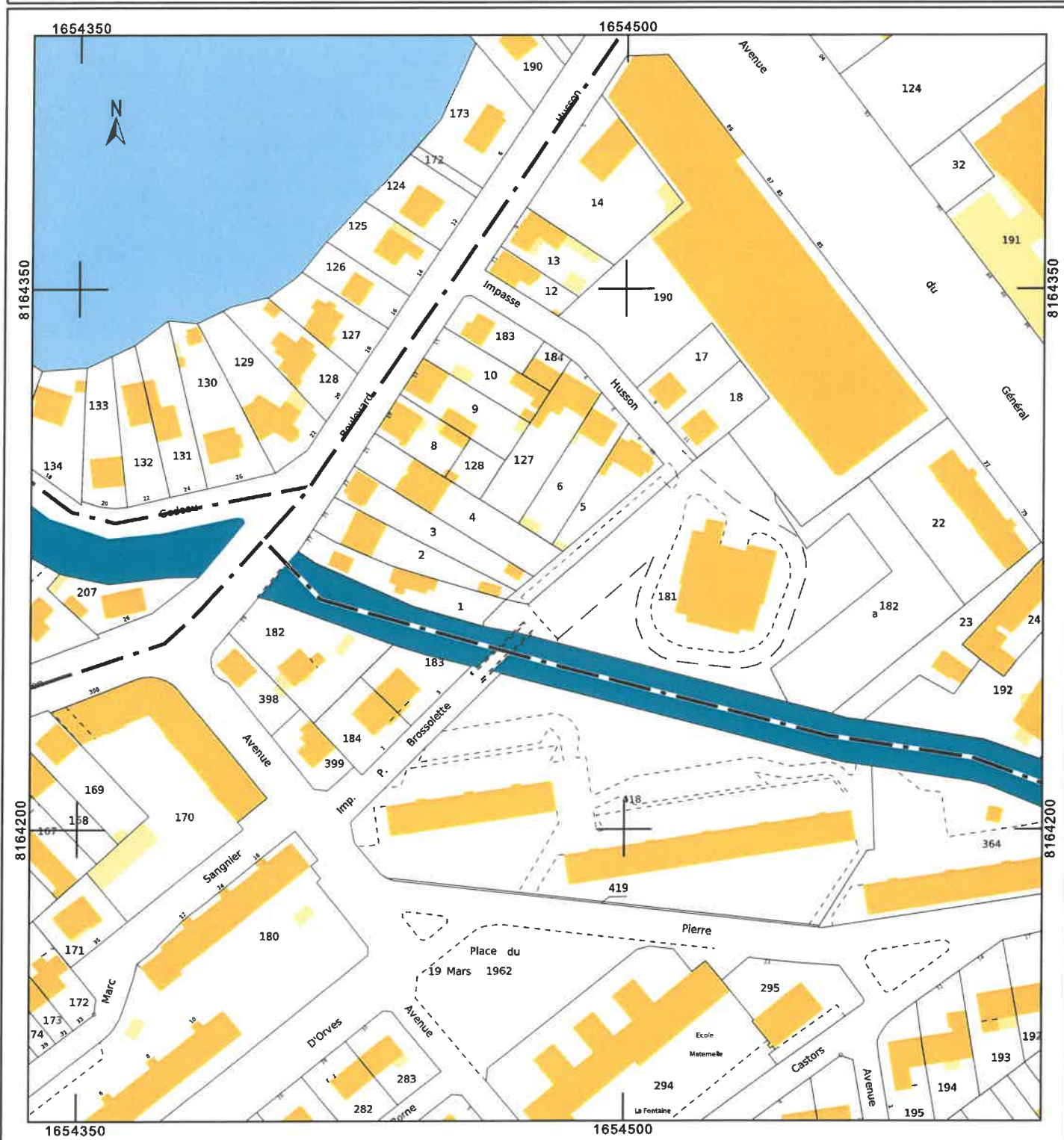
DIRECTION GÉNÉRALE DES FINANCES PUBLIQUES

EXTRAIT DU PLAN CADASTRAL

Le plan visualisé sur cet extrait est géré  
par le centre des impôts foncier suivant :  
Corbeil  
75-79 rue Feray 91107  
91107 Corbeil-Essonnes Cedex  
tél. 01 60 90 51 00 -fax 01 60 90 51 28  
odif.corbeil@dgfip.finances.gouv.fr

Cet extrait de plan vous est délivré par :

cadastre.gouv.fr





Département :  
ESSONNE

Commune :  
VIRY CHATILLON

Section : AP  
Feuille : 000 AP 01

Échelle d'origine : 1/1000  
Échelle d'édition : 1/1500

Date d'édition : 25/07/2024  
(fuseau horaire de Paris)

Coordonnées en projection : RGF93CC49  
©2022 Direction Générale des Finances  
Publiques

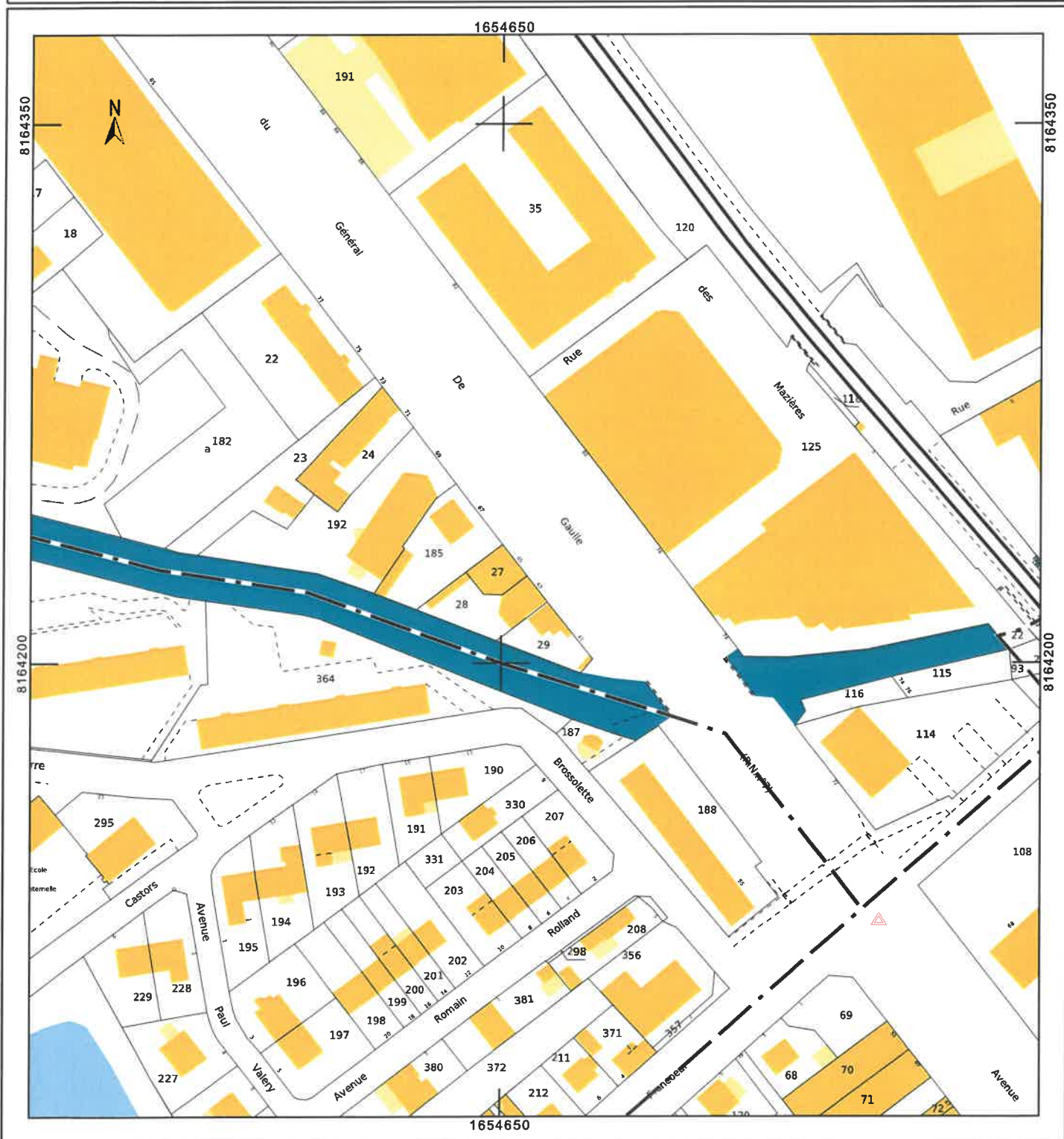
DIRECTION GÉNÉRALE DES FINANCES PUBLIQUES

EXTRAIT DU PLAN CADASTRAL

Le plan visualisé sur cet extrait est géré  
par le centre des impôts foncier suivant :  
Corbeil  
75-79 rue Feray 91107  
91107 Corbeil-Essonnes Cedex  
tél. 01 60 90 51 00 -fax 01 60 90 51 28  
cdif.corbeil@dgif.finances.gouv.fr

Cet extrait de plan vous est délivré par :

cadastre.gouv.fr



ANNEXE 10

Arrêté n° 2026.PREF/DCPPAT/BUPPE/046 du 6 mars 2026  
prescrivant l'ouverture d'une enquête publique et d'une enquête  
parcellaire préalables à l'instauration d'une servitude d'utilité  
publique de type PM7 pour le système d'endiguement de la Morte  
Rivière sur la commune de Viry-Chatillon.

**Arrêté n° 2026.PREF/DCPPAT/BUPPE/ 046 du 6 mars 2026  
prescrivant l'ouverture d'une enquête publique et d'une enquête parcellaire préalables  
à l'instauration d'une servitude d'utilité publique de type PM7  
pour le système d'endiguement de la Morte Rivière sur la commune de Viry-Châtillon**

**dossier présenté par le syndicat de l'Orge, de la Rémarde et de la Prédecelle (SYORP)  
dit syndicat de l'Orge**

**La Préfète de l'Essonne  
Chevalier de la légion d'honneur  
Officier de l'Ordre National du Mérite**

**VU** le code de l'environnement, notamment son article L.566-12-2,

**VU** le code de l'expropriation pour cause d'utilité publique, notamment ses articles R.112-1 et suivants et R.131-1 et suivants,

**VU** le code des relations entre le public et l'administration,

**VU** le code général des collectivités territoriales,

**VU** le décret n° 2004-374 du 29 avril 2004 modifié, relatif aux pouvoirs des préfets, à l'organisation et à l'action des services de l'État dans les régions et départements,

**VU** le décret du 27 août 2025 portant nomination de Mme Fabienne BALUSSOU en qualité de Préfète de l'Essonne,

**VU** le décret du 21 octobre 2025 portant nomination de M. Johann MOUGENOT, en qualité de Secrétaire général de la préfecture de l'Essonne, Sous-Préfet d'Évry,

**VU** l'arrêté préfectoral n°2026.PREF-DCPPAT-BCA-014 du 13 janvier 2026 portant délégation de signature à M. Johann MOUGENOT, Secrétaire général de la Préfecture de l'Essonne, Sous-Préfet de l'arrondissement chef-lieu,

**VU** l'arrêté n°2022-DDT-SE-246 du 27 juin 2022 portant autorisation du système d'endiguement de la Morte Rivière sur la commune de Viry-Châtillon,

**VU** la délibération n°2024.39 du 24 septembre 2024 du bureau syndical du Syndicat de l'Orge approuvant la création d'une servitude de type PM7, approuvant l'instauration de servitude d'utilité publique au titre de l'article L.566-12-2 du Code de l'environnement, approuvant le dossier d'enquête publique et d'enquête parcellaire et autorisant son président à solliciter auprès de la préfecture l'ouverture d'une enquête publique et d'une enquête parcellaire nécessaire à l'instauration de servitude d'utilité publique,

**VU** la demande d'instauration d'une servitude d'utilité publique, au titre de l'article L.566-12-2 du code de l'environnement, concernant le système d'endiguement de la Morte Rivière sur la commune de Viry-Châtillon déposée par le président du syndicat de l'Orge en date du 10 février 2026,

**VU** le dossier destiné à être soumis à enquête publique,

**VU** les avis des services consultés,

**VU** la liste d'aptitude aux fonctions de commissaire enquêteur pour l'année 2026 concernant le département de l'Essonne,

**VU** la décision n° E26000002/78 du 22 janvier 2026 de la Présidente du tribunal administratif de Versailles portant désignation de Madame Claire-Marie GENIN, cadre du secteur privé en retraite, en qualité de commissaire enquêtrice et Monsieur Jacques PLACE, ingénieur en chef dans la fonction publique territoriale en retraite, en qualité de commissaire enquêteur suppléant,

**CONSIDÉRANT** que la demande d'instauration de servitude ne nécessite pas d'évaluation environnementale,

**A P R È S** consultation de la commissaire enquêtrice,

**S U R** proposition du Secrétaire Général de la préfecture de l'Essonne,

## **Arrête**

### **Article 1<sup>er</sup> : dates et objet des enquêtes**

Il sera procédé, du **lundi 20 avril (9h) au vendredi 29 mai 2026 (17h)**, soit 40 jours consécutifs, à une enquête publique et une enquête parcellaire préalables à l'instauration d'une servitude d'utilité publique de type PM7 sur le système d'endiguement de la Morte Rivière à Viry-Châtillon.

L'objet de la servitude de type PM7 est d'assurer la conservation des ouvrages existants construits en vue de prévenir les inondations et les submersions, de réaliser des ouvrages complémentaires, d'effectuer les aménagements nécessaires à l'adaptation des ouvrages et des infrastructures qui contribuent à la prévention des inondations et des submersions, de maintenir les ouvrages ou les aménagements réalisés sur ces ouvrages ou infrastructures en bon état de fonctionnement et d'entretenir les berges.

Elle est demandée par le syndicat de l'Orge dans le cadre de sa compétence GEMAPI et aura pour conséquence de permettre l'accès aux parcelles, de permettre la réalisation de travaux sur une bande de 4 mètres de large à partir du haut de la digue et d'encadrer la végétalisation sur cet espace.

### **Article 2 : commissaire enquêteur**

Par décision n°E26000002/78 du 22 janvier 2026, le tribunal administratif de Versailles a nommé Madame Claire-Marie GENIN, en tant que commissaire enquêtrice titulaire et Monsieur Jacques PLACE en qualité de commissaire enquêteur suppléant. En cas d'empêchement de Madame GENIN, la préfète de l'Essonne transfèrera sans délai à Monsieur PLACE, commissaire enquêteur suppléant, la poursuite des enquêtes.

Le siège des enquêtes est fixé à la mairie de Viry-Châtillon où la commissaire enquêtrice sera domiciliée pour les besoins de celles-ci.

### **Article 3 : publicité**

Un avis d'enquête publique et parcellaire sera publié dans deux journaux diffusés dans le département, une première fois quinze jours au moins avant le début des enquêtes, et une seconde fois dans les huit premiers jours de celles-ci.

En outre, quinze jours au moins avant l'ouverture des enquêtes, et pendant toute la durée de celles-ci, cet avis sera publié par voie d'affiches, et éventuellement par tout autre procédé, aux lieux habituels d'affichage municipal de la commune de Viry-Châtillon.

L'accomplissement de cette formalité incombe au maire qui établira ensuite le certificat d'affichage.

De plus, dans les mêmes conditions de délai et de durée, le syndicat de l'Orge devra procéder à l'affichage, visible et lisible de la voie publique, du même avis sur les lieux de la réalisation projetée.



Cet avis sera également mis en ligne sur le site internet des services de l'État en Essonne :  
[www.essonne.gouv.fr/Publications/Enquetes-publiques/Amenagement-et-urbanisme/Servitudes-d-utilite-publique](http://www.essonne.gouv.fr/Publications/Enquetes-publiques/Amenagement-et-urbanisme/Servitudes-d-utilite-publique)

#### **Article 4 : notification du dépôt du dossier d'enquêtes en mairie**

La notification individuelle du dépôt du dossier des enquêtes publique et parcellaire en mairie sera faite par le syndicat de l'Orge, sous pli recommandé avec demande d'avis de réception, à chacun des propriétaires figurant sur l'état parcellaire soumis à enquête lorsque leur domicile est connu d'après les renseignements recueillis par le syndicat de l'Orge, ou leurs mandataires, gérants, administrateurs ou syndics.

Les envois devront être faits au moins quinze jours avant la date d'ouverture des enquêtes publique et parcellaire pour tenir compte du délai de retrait des plis recommandés.

En cas de domicile inconnu, de non-distribution, et chaque fois qu'un propriétaire présumé ne pourra être atteint pour quelque raison que ce soit, la notification sera faite en double copie au maire de Viry-Châtillon qui en affichera une jusqu'à la clôture des enquêtes, et, le cas échéant, aux locataires et preneurs à bail rural.

#### **Article 5 : consultation du dossier d'enquêtes et observations du public**

Pendant la durée des enquêtes, un exemplaire du dossier comprenant notamment la notice explicative, l'état parcellaire, le plan parcellaire, ainsi que les registres établis sur feuillets non mobiles, préalablement ouverts, cotés et paraphés par la commissaire enquêtrice (pour le registre d'enquête publique) et par le maire (pour le registre d'enquête parcellaire), seront mis à la disposition du public à la mairie de Viry-Châtillon, aux heures d'ouverture habituelles des services précisées ci-après.

Mairie de Viry-Châtillon, place de la République, 91170 Viry-Châtillon

- lundi, mardi, mercredi et vendredi de 8h30 à 12h et de 13h30 à 17h30
- le jeudi de 13h30 à 17h30

**Fermeture exceptionnelle de la mairie les 15 et 25 mai 2026.**

Dès publication du présent arrêté, toute personne pourra, sur sa demande et à ses frais, obtenir communication du dossier d'enquêtes à l'adresse suivante : Cité administrative ~ préfecture de l'Essonne ~ direction de la coordination des politiques publiques et de l'appui territorial ~ bureau de l'utilité publique et des procédures environnementales ~ TSA 51101 ~ 91010 Évry-Courcouronnes cedex.

Dès l'ouverture des enquêtes, le dossier pourra également être consulté sur le site des services de l'État en Essonne :

[www.essonne.gouv.fr/Publications/Enquetes-publiques/Amenagement-et-urbanisme/Servitudes-d-utilite-publique](http://www.essonne.gouv.fr/Publications/Enquetes-publiques/Amenagement-et-urbanisme/Servitudes-d-utilite-publique)

Les observations et propositions du public pourront être, soit :

- ✓ consignées sur les registres d'enquêtes mis à disposition à la mairie de Viry-Châtillon,
- ✓ reçues, par écrit, ou oral, par la commissaire enquêtrice lors de ses permanences,
- ✓ adressées par courrier en mairie, à l'attention de la commissaire enquêtrice, avant la clôture des enquêtes pour être annexées aux registres papier,
- ✓ transmises par courrier électronique reçu jusqu'au vendredi 29 mai 2026, avant 17h à :  
[pref-sup-virychatillon@essonne.gouv.fr](mailto:pref-sup-virychatillon@essonne.gouv.fr)

Elles seront tenues à la disposition du public dans les meilleurs délais et devront parvenir suffisamment tôt avant la clôture des enquêtes pour être annexées dans les registres papier, soit avant le vendredi 29 mai 2026, 17h.

#### **Article 6 : permanences de la commissaire enquêtrice**

La commissaire enquêtrice se tiendra à la disposition du public pour informer et recevoir les observations faites sur ce dossier, les jours et heures suivants :



- le mardi 28 avril 2026 de 10h à 12h
- le mercredi 13 mai de 14h à 16h
- le jeudi 21 mai 2026 de 16h à 18h
- le vendredi 29 mai 2026 de 14h à 17h

La commissaire enquêtrice pourra auditionner toute personne qu'il lui paraîtra utile de consulter pour compléter son information sur le projet soumis à enquêtes.

#### **Article 7 : clôture des enquêtes**

À l'expiration du délai des enquêtes, les registres seront clos et signés par le maire qui les transmettra accompagnés du dossier dans les vingt-quatre heures à la commissaire enquêtrice.

#### **Article 8 : rapport, conclusions et procès-verbal**

Dans les huit jours suivants la clôture des enquêtes, la commissaire enquêtrice rencontrera le responsable du projet et lui communiquera les observations du public consignées dans un procès-verbal de synthèse. Le responsable du projet disposera d'un délai de quinze jours pour produire ses observations.

La commissaire enquêtrice disposera d'un délai d'un mois à compter de la fin des enquêtes pour transmettre à la préfète de l'Essonne le dossier des enquêtes déposé en mairie, accompagné des registres et des pièces annexées avec le rapport d'enquête. Elle rédigera le procès-verbal de l'opération où figurera son avis sur l'emprise des ouvrages projetés et ses conclusions motivées en précisant si elles sont favorables ou non à l'opération.

Elle transmettra simultanément une copie du rapport et des conclusions motivées à la présidente du Tribunal administratif de Versailles.

#### **Article 9 : publication du rapport et du procès-verbal**

La Préfète de l'Essonne adressera une copie du rapport, des conclusions et du procès-verbal de l'opération au syndicat de l'Orge ainsi qu'à la mairie de Viry-Châtillon afin d'y être tenue à la disposition du public pendant une durée d'un an à compter de la date de clôture des enquêtes.

Ces documents seront également consultables sur le site internet des services de l'État en Essonne pendant la même durée.

#### **Article 10 : frais d'enquêtes**

Tous les frais liés à l'organisation de l'enquête publique et de l'enquête parcellaire seront à la charge du syndicat de l'Orge.

#### **Article 11 – exécution**

La Préfète de l'Essonne, le maire de Viry-Châtillon, le président du syndicat de l'Orge et la commissaire enquêtrice sont chargés, chacun en ce qui le concerne, de l'exécution du présent arrêté qui sera publié au recueil des actes administratifs et sur le site internet des services de l'État en Essonne [www.essonne.gouv.fr](http://www.essonne.gouv.fr).

Pour la Préfète, et par délégation,  
le Secrétaire général,



Johann MOUGENOT